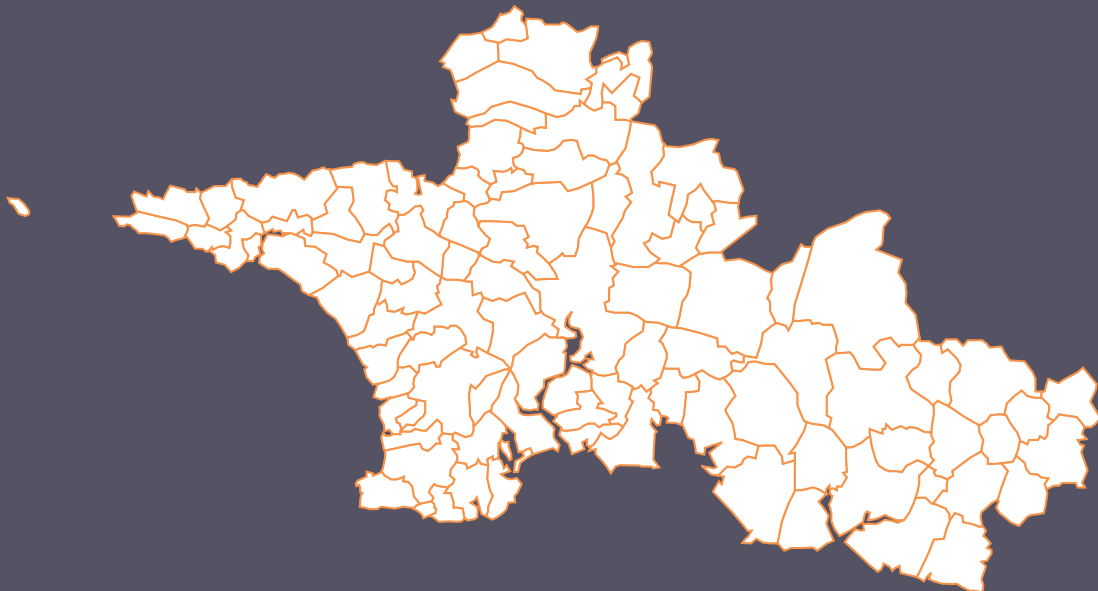


# Atlas

## des zones d'activités économiques de Cornouaille 2013

Annexe au diagnostic  
des Zones d'activités économiques de Cornouaille 2013



Atlas réalisé par Quimper Cornouaille Développement et la CCI Quimper Cornouaille en partenariat avec Quimper Communauté, Concarneau Cornouaille Agglomération, les communautés de communes du Cap Sizun, de Douarnenez Communauté, du Haut Pays bigouden, du Pays bigouden sud, du Pays de Châteaulin et du Porzay, du Pays Fouesnantais, du Pays Glazik et du Pays de Quimperlé | Édition 09/2013



# Sommaire


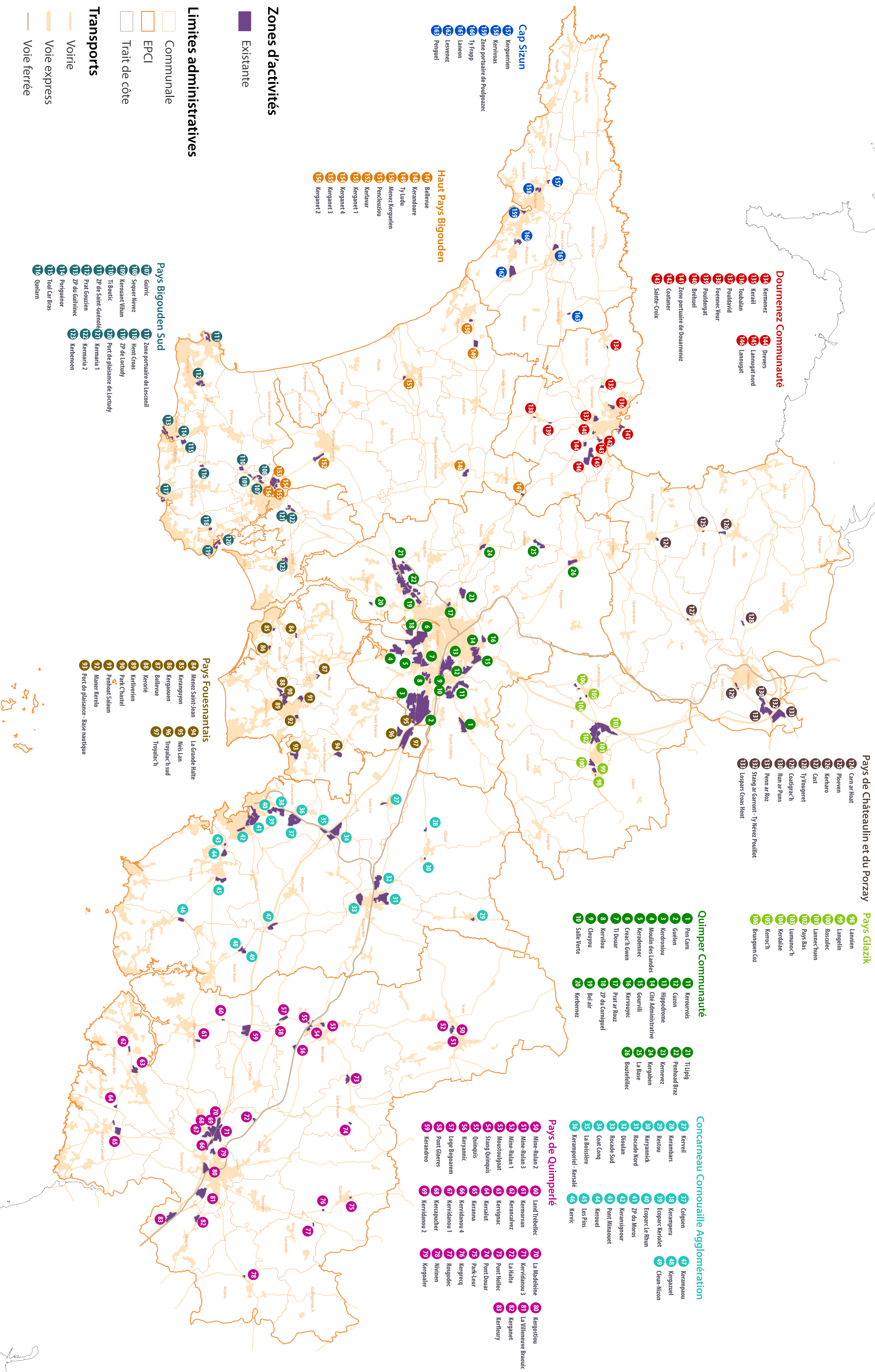
## Atlas des zones d'activité de Cornouaille

Carte générale des zones d'activités de Cornouaille	page 03
Les zones d'activités de Quimper Communauté	page 04
Les zones d'activités de Concarneau Communauté Agglomération	page 32
Les zones d'activités du Pays de Quimperlé	page 56
Les zones d'activités du Pays Fouesnantais	page 92
Les zones d'activités du Pays Glazik	page 108
Les zones d'activités du Pays Bigouden Sud	page 118
Les zones d'activités du Pays de Chateaulin et du Porzay	page 136
Les zones d'activités de Douarnenez Communauté	page 148
Les zones d'activités du Haut Pays Bigouden	page 162
Les zones d'activité du Cap Sizun	page 174



# Carte générale des zones d'activité de Cornouaille

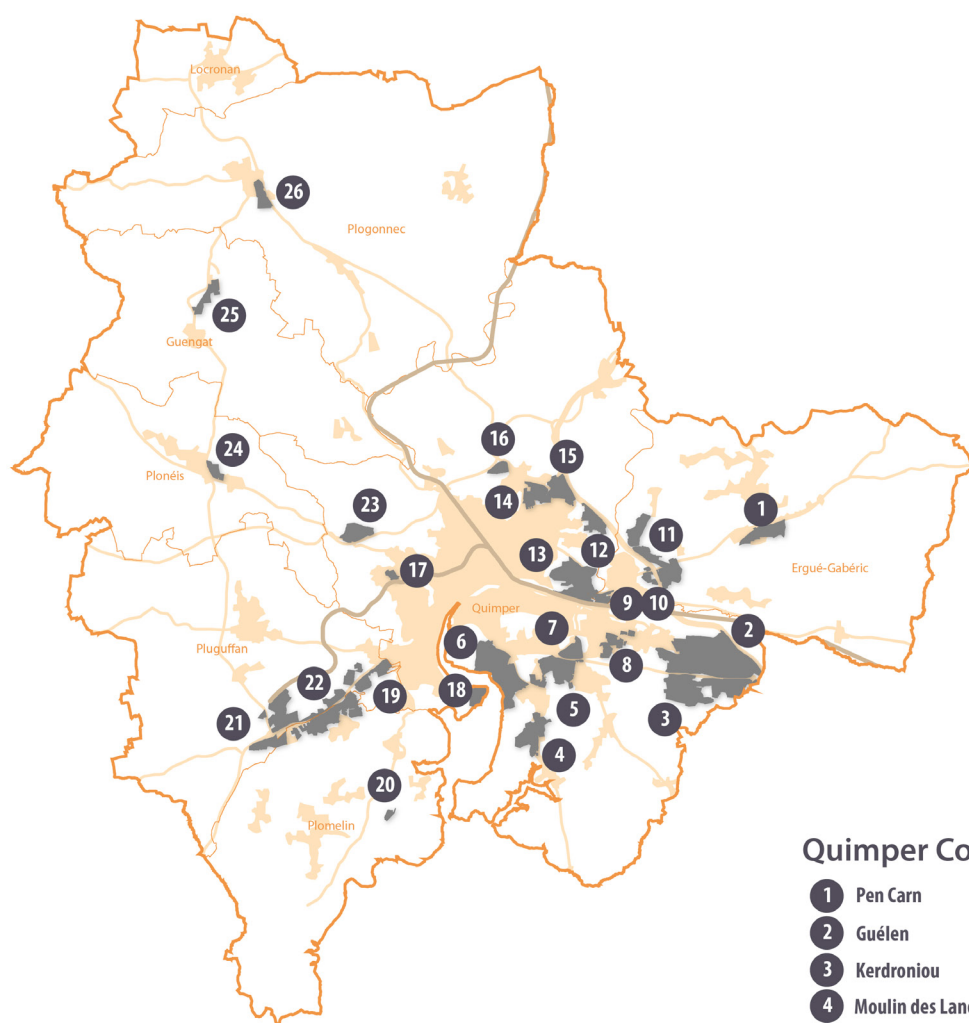








# Les zones d'activités de Quimper Communauté



## Quimper Communauté

- |                     |                        |                 |
|---------------------|------------------------|-----------------|
| 1 Pen Carn          | 11 Kerourvois          | 21 Ti Lipig     |
| 2 Guélen            | 12 Cuzon               | 22 Penhoad Braz |
| 3 Kerdroniou        | 13 Hippodrome          | 23 Kernevez     |
| 4 Moulin des Landes | 14 Cité Administrative | 24 Kergaben     |
| 5 Keradennec        | 15 Gourvili            | 25 La Base      |
| 6 Creac'h Gwen      | 16 Kervouyec           | 26 Boutefellec  |
| 7 Ti Douar          | 17 Prat ar Rouz        |                 |
| 8 Kervilou          | 18 ZP du Corniguel     |                 |
| 9 Cleuyou           | 19 Bel air             |                 |
| 10 Salle Verte      | 20 Kerbernez           |                 |

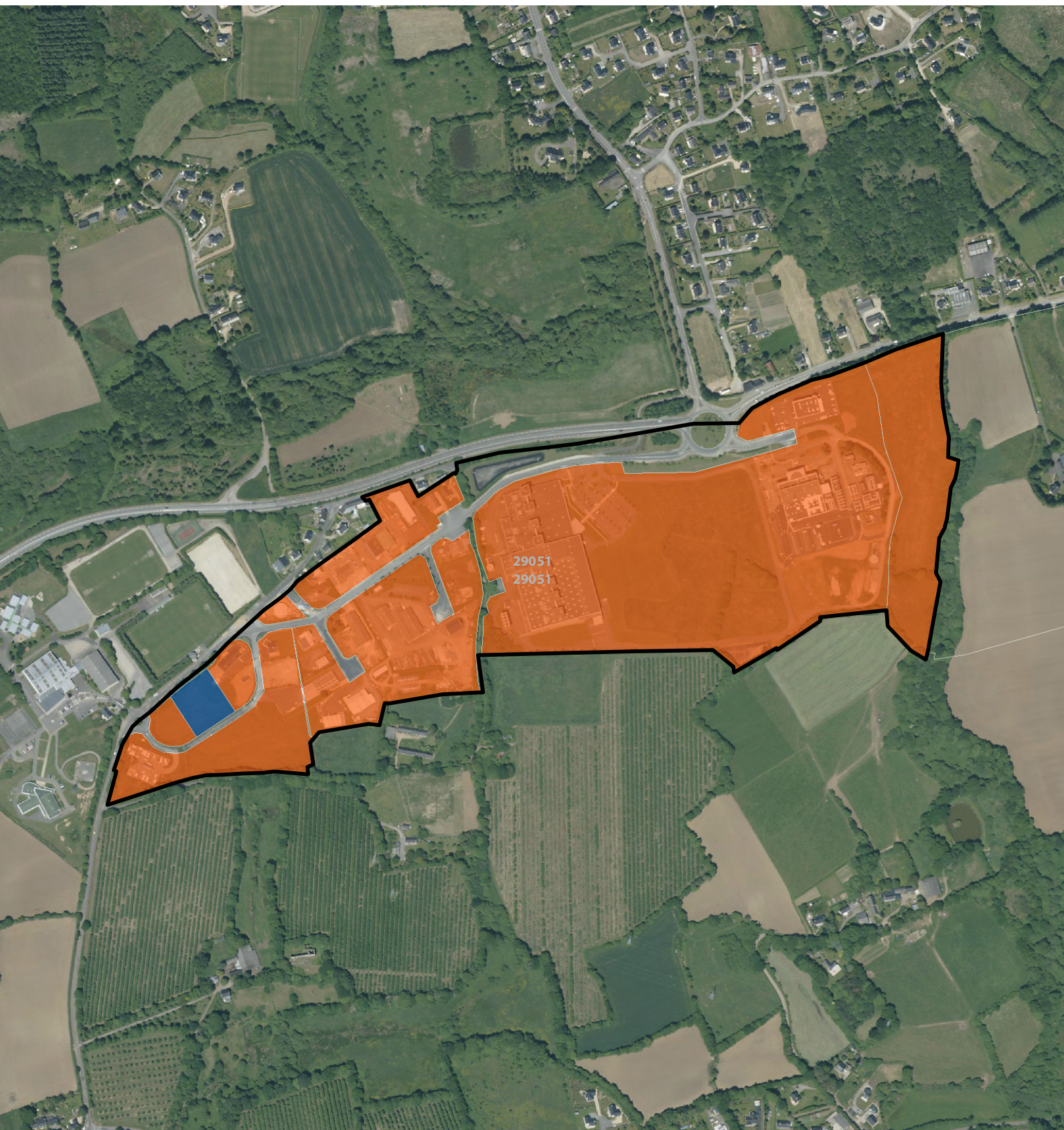
1

## Pen Carn

Surface totale	291 104
Surface consommée	254 453
Surface viabilisée	3 968

## Ergué-Gabéric

Surface réservée	0
Surface potentielle	0
Surface nouvelle	0









160 Mètres

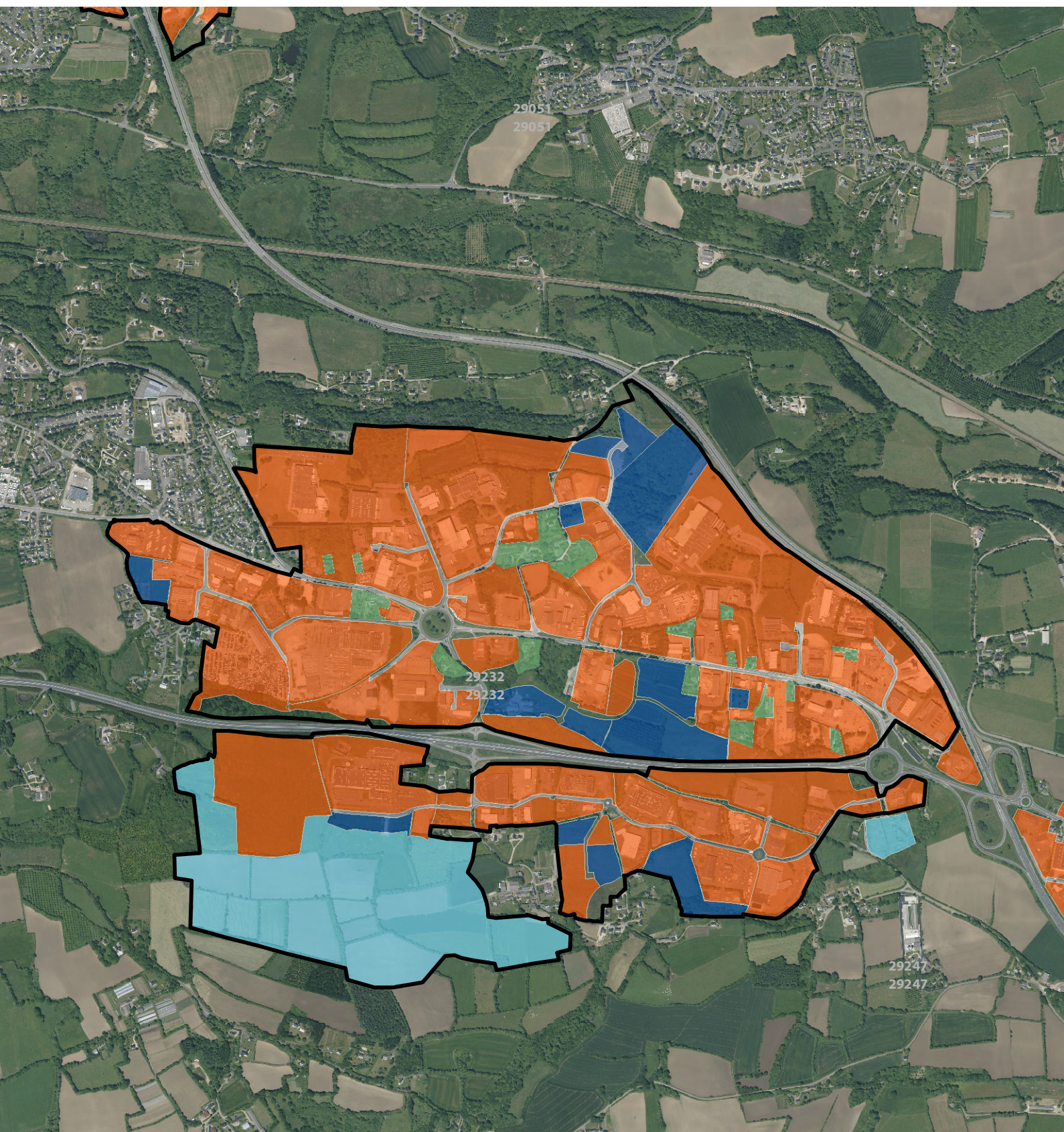
2

### Guélen

### Quimper

	Surface totale	1784124
	Surface consommée	1314222
	Surface viabilisée	195767

	Surface réservée	0
	Surface potentielle	0
	Surface nouvelle	0






380 Mètres






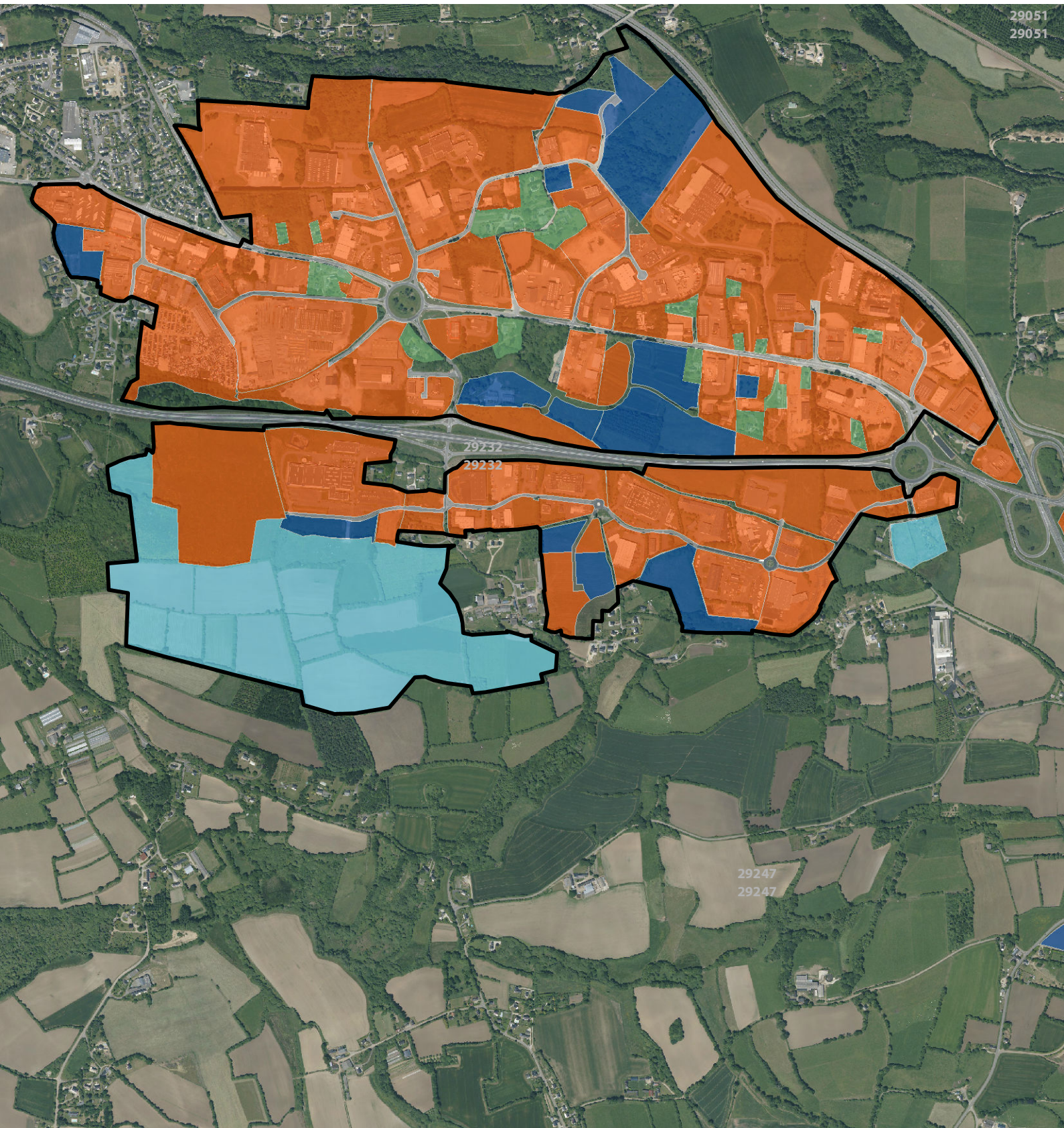
3

### Kerdroniou

Quimper

	Surface totale	994327
	Surface consommée	499571
	Surface viabilisée	57422

	Surface réservée	387302
	Surface potentielle	0
	Surface nouvelle	0









340 Mètres

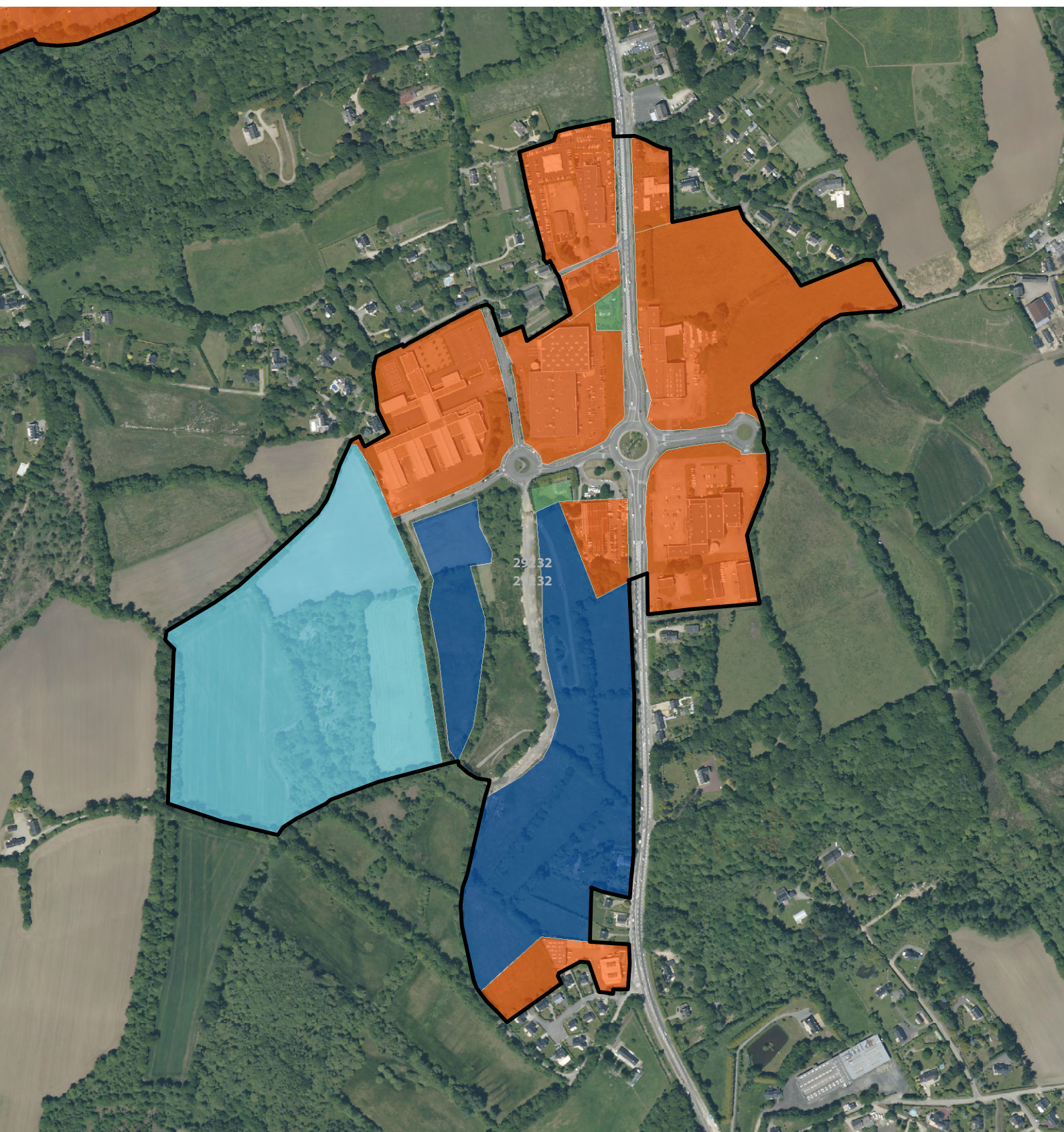
4

### Moulin des Landes

Quimper

 Surface totale	405886
 Surface consommée	163277
 Surface viabilisée	81691

 Surface réservée	97172
 Surface potentielle	0
 Surface nouvelle	0









150 Mètres

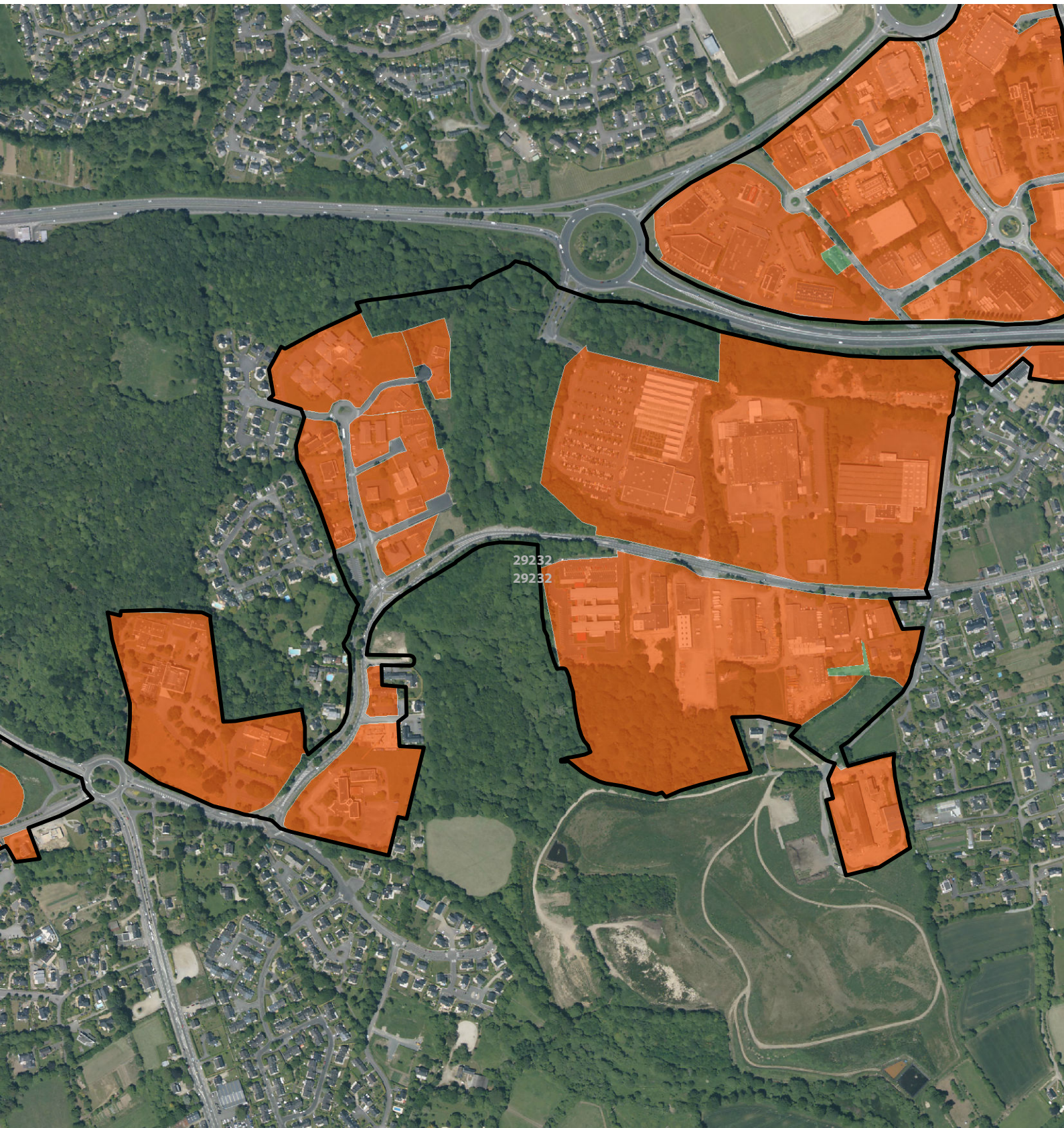
5

### Keradennec

### Quimper

	Surface totale	478394
	Surface consommée	360277
	Surface viabilisée	0

	Surface réservée	0
	Surface potentielle	0
	Surface nouvelle	0









160 Mètres

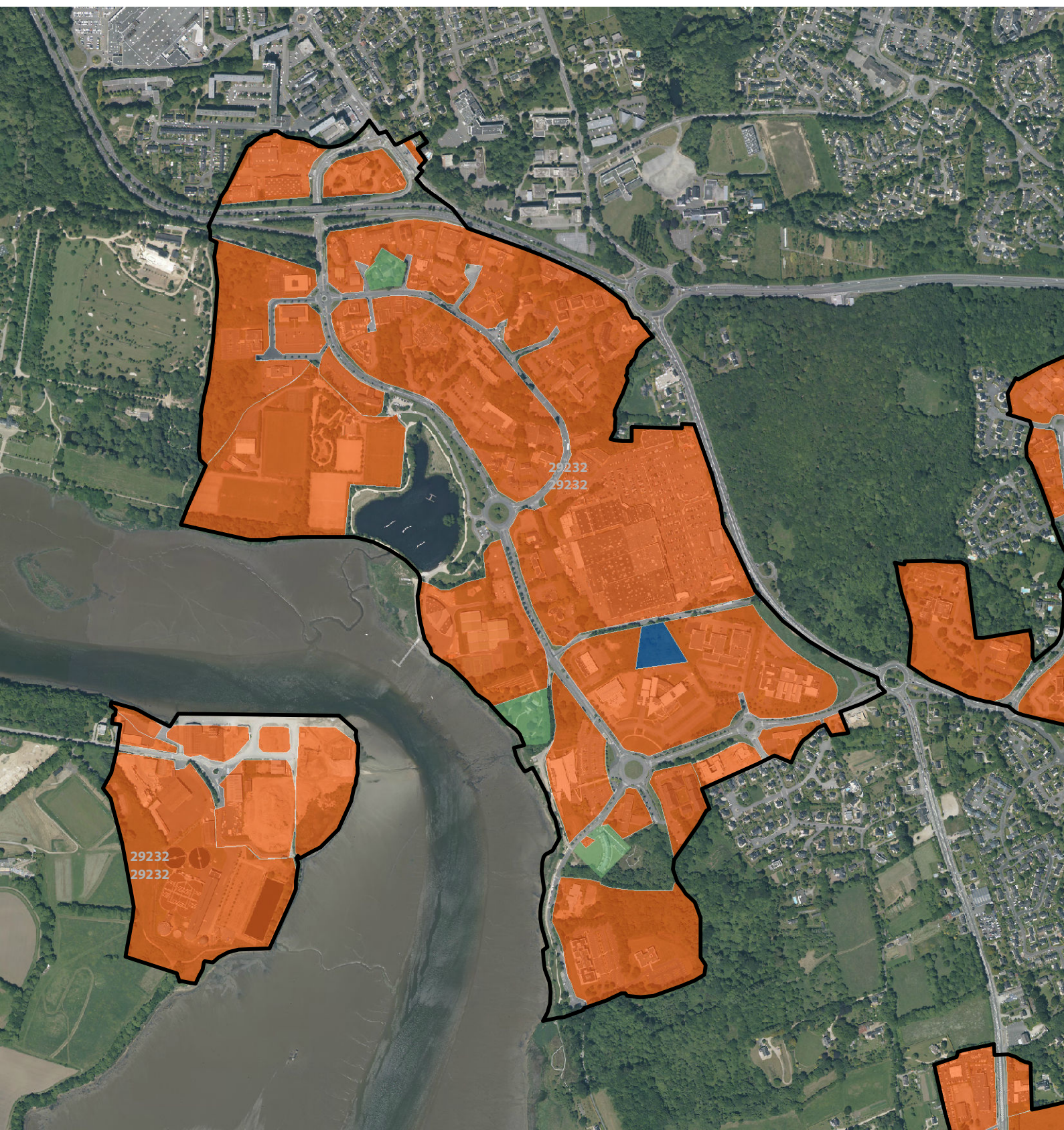
6

### Creac'h Gwen

Quimper

	Surface totale	961631
	Surface consommée	719329
	Surface viabilisée	5639

	Surface réservée	0
	Surface potentielle	0
	Surface nouvelle	0









240 Mètres

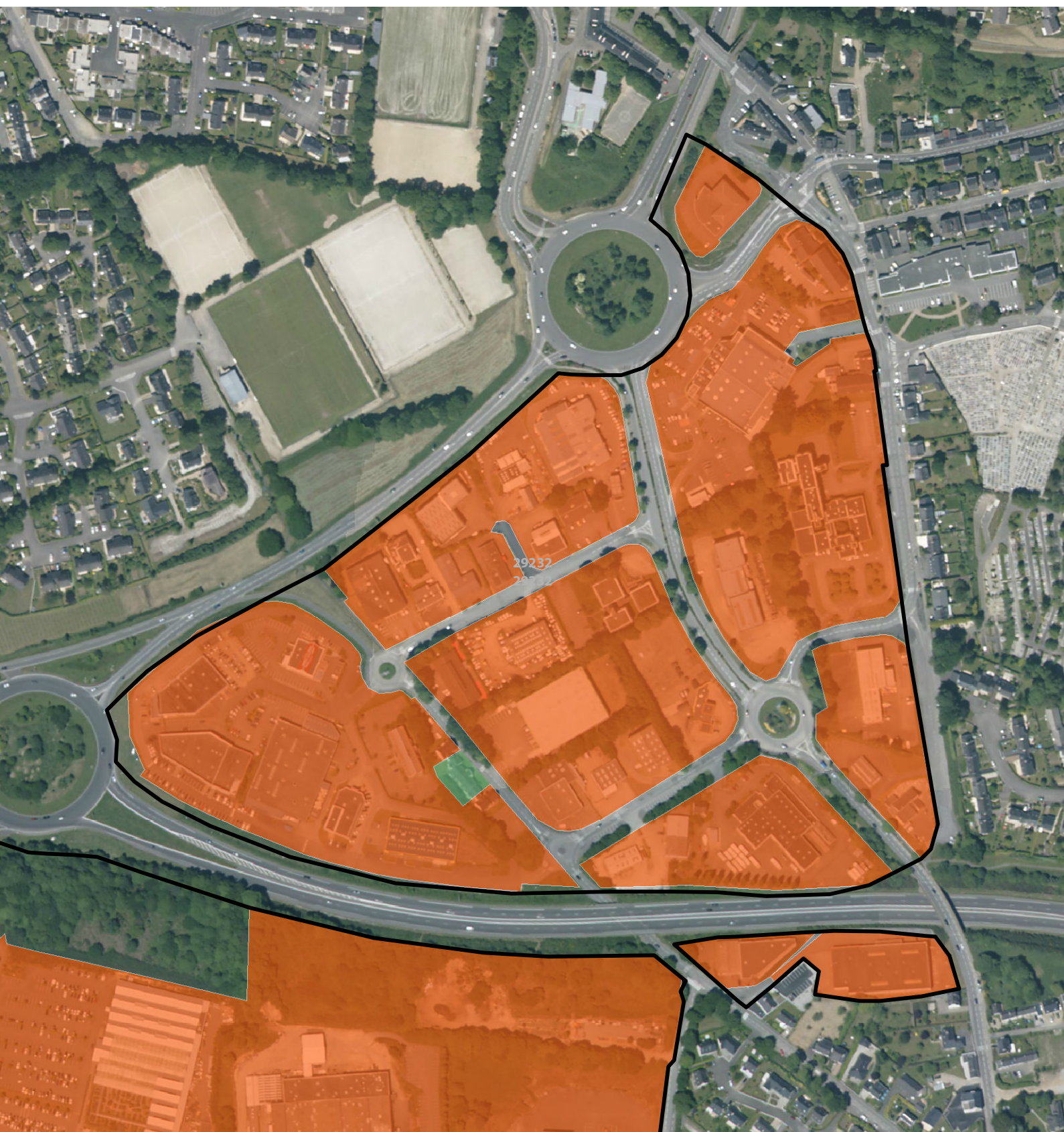
7

### Ti Douar

Quimper

	Surface totale	189022
	Surface consommée	156552
	Surface viabilisée	0

	Surface réservée	0
	Surface potentielle	0
	Surface nouvelle	0






90 Mètres






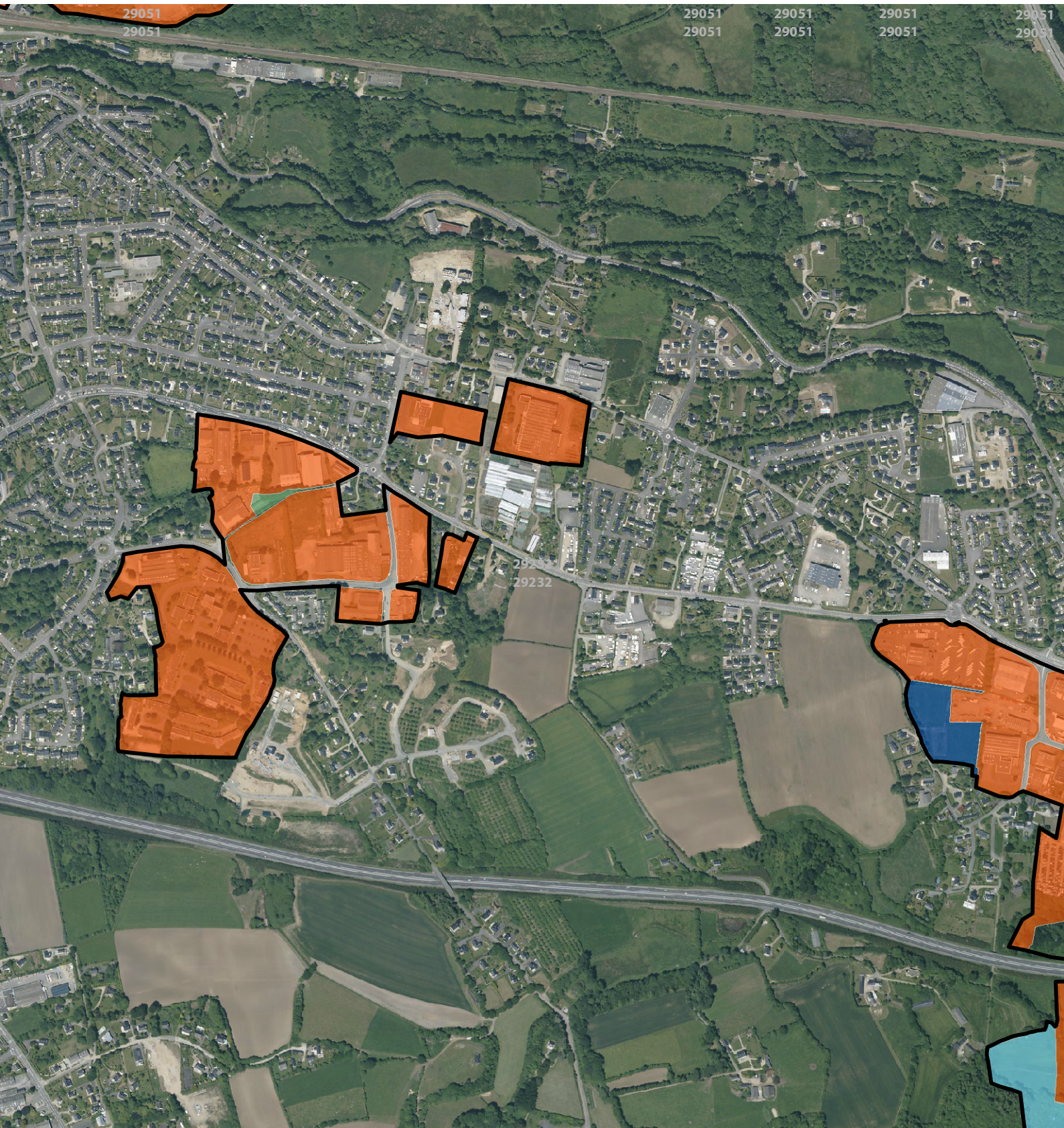
8

## Kervilou

## Quimper

	Surface totale	205848
	Surface consommée	196634
	Surface viabilisée	0




	Surface réservée	0
	Surface potentielle	0
	Surface nouvelle	0






225 Mètres

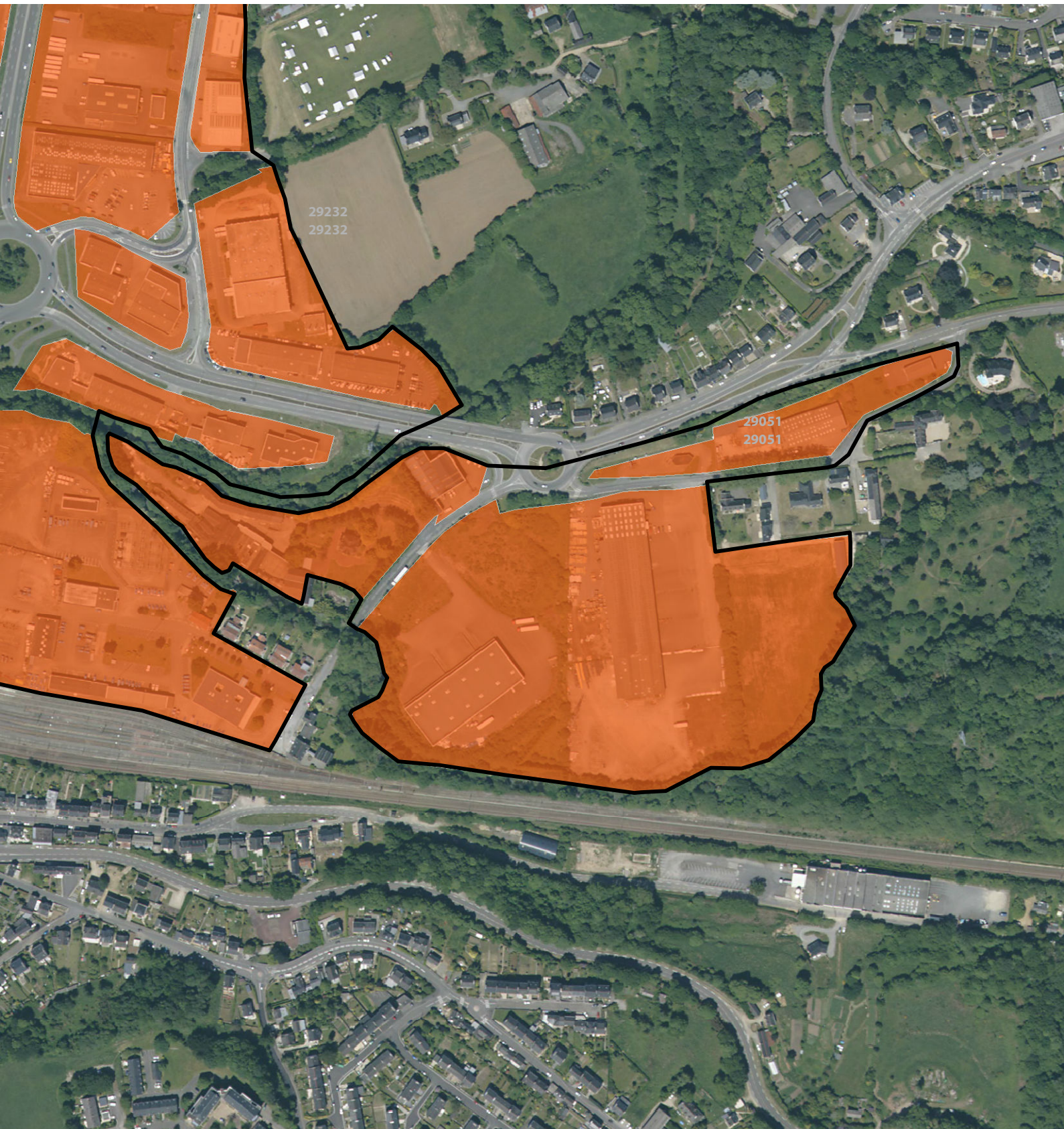
9

## Cleuyou

	Surface totale	98752
	Surface consommée	89888
	Surface viabilisée	0

## Ergué-Gabéric




	Surface réservée	0
	Surface potentielle	0
	Surface nouvelle	0






90 Mètres

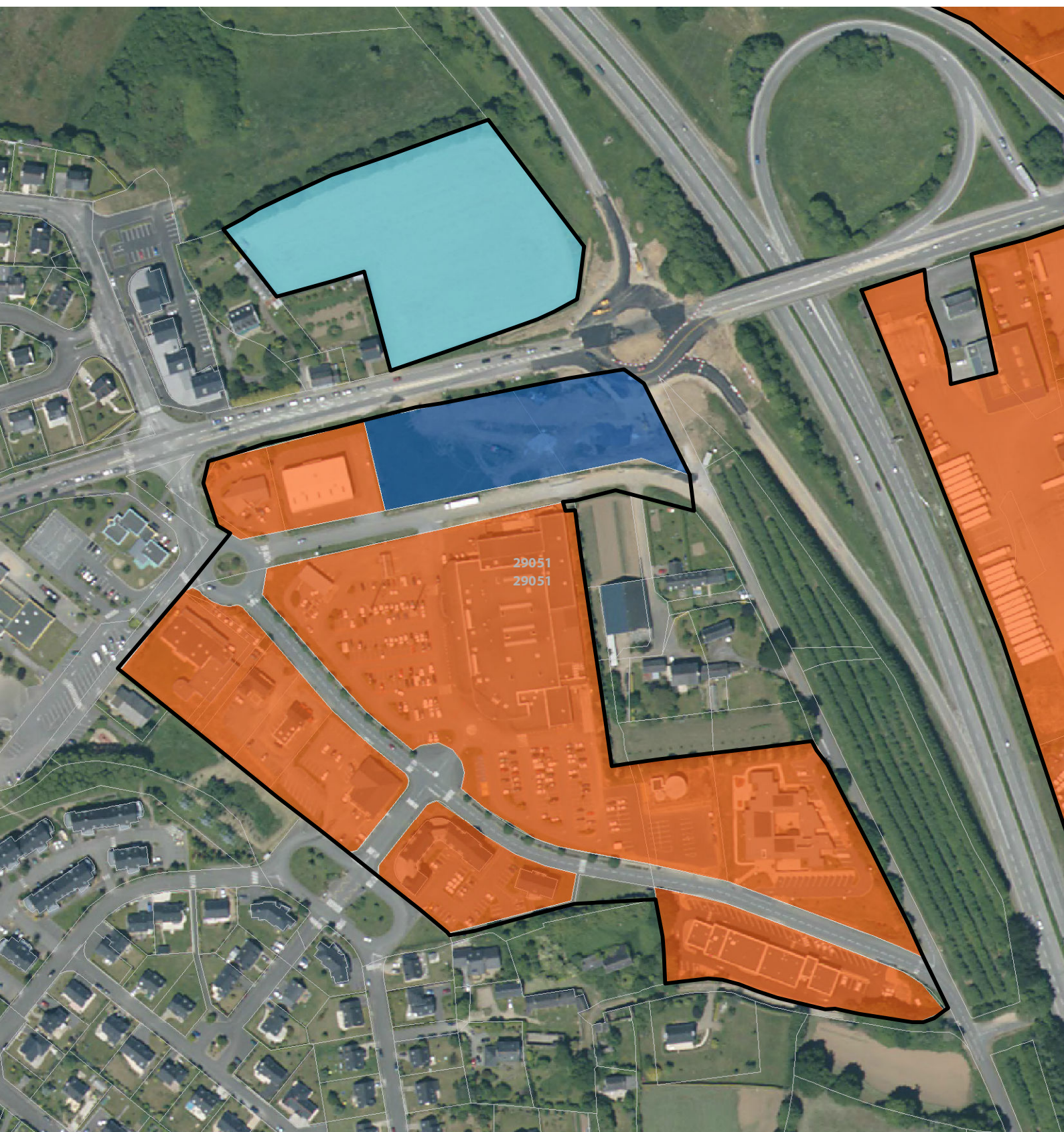
10

### Salle verte

 Surface totale	71697
 Surface consommée	43926
 Surface viabilisée	6338

### Ergué-Gabéric




 Surface réservée	11668
 Surface potentielle	0
 Surface nouvelle	0






60 Mètres

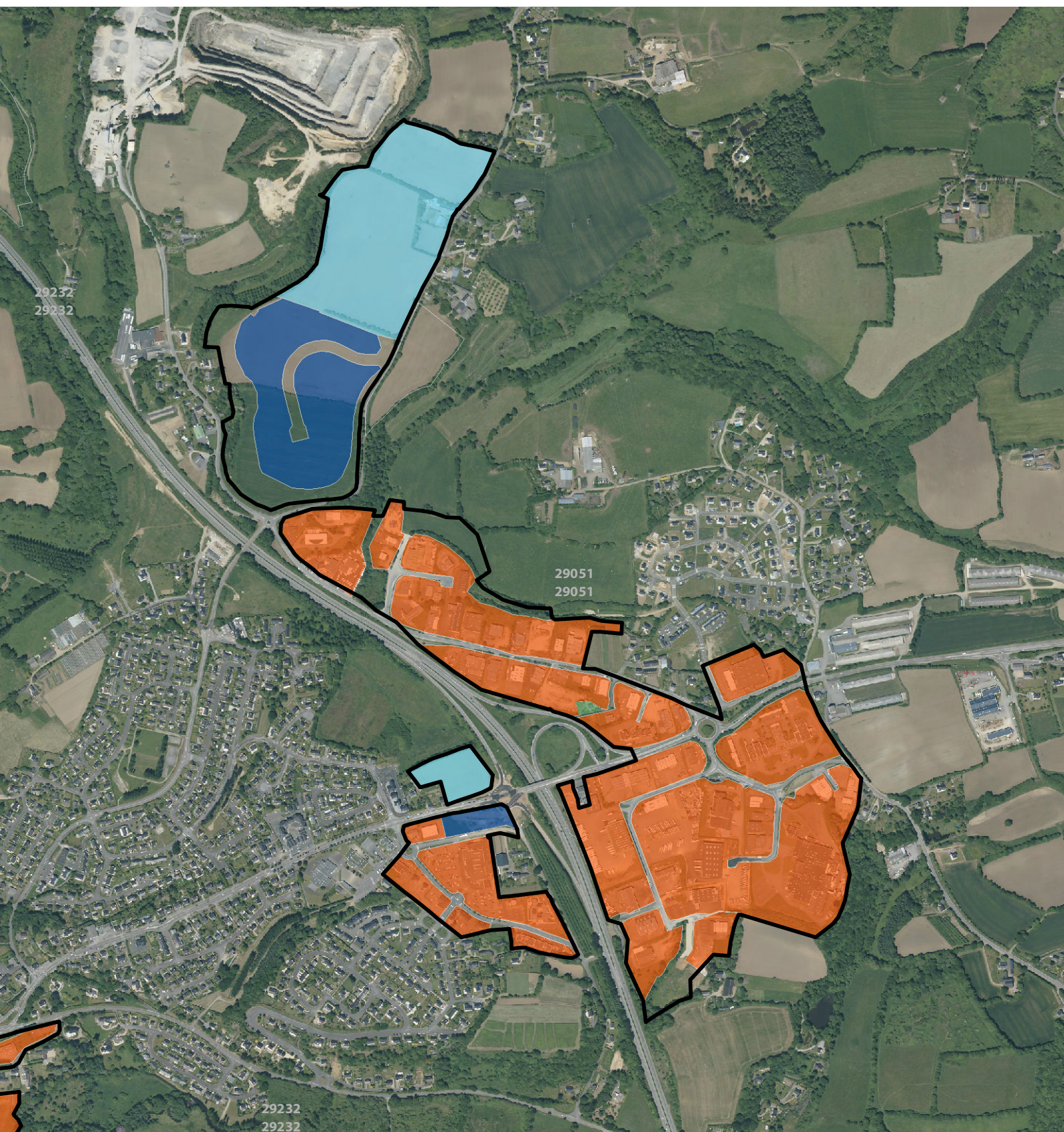
11

## Kerourvois

	Surface totale	642189
	Surface consommée	342819
	Surface viabilisée	72551

## Ergué-Gabéric

	Surface réservée	100725
	Surface potentielle	0
	Surface nouvelle	0









260 Mètres

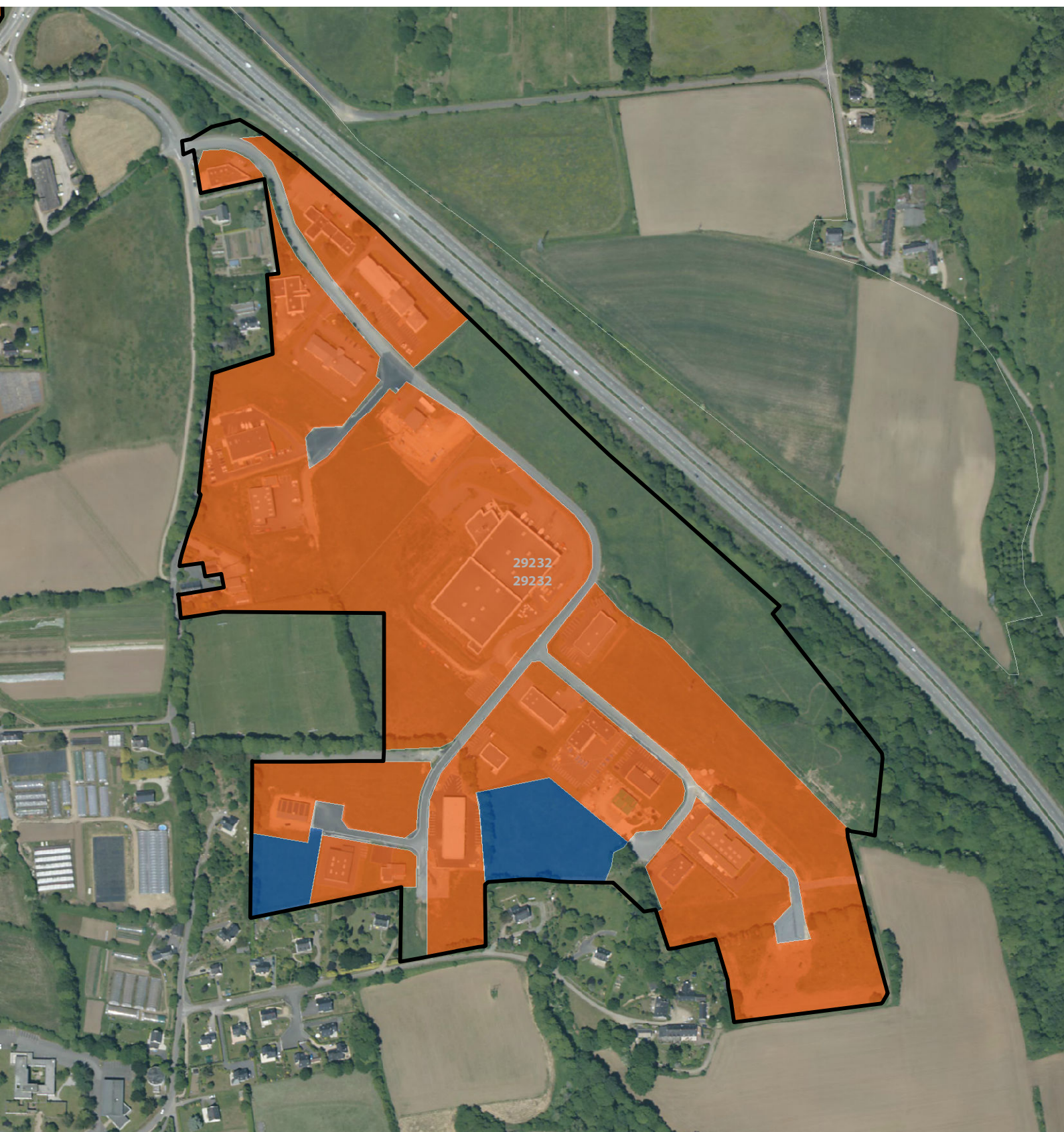
12

### Cuzon

### Quimper

	Surface totale	226536
	Surface consommée	158621
	Surface viabilisée	11685

	Surface réservée	0
	Surface potentielle	0
	Surface nouvelle	0









100 Mètres

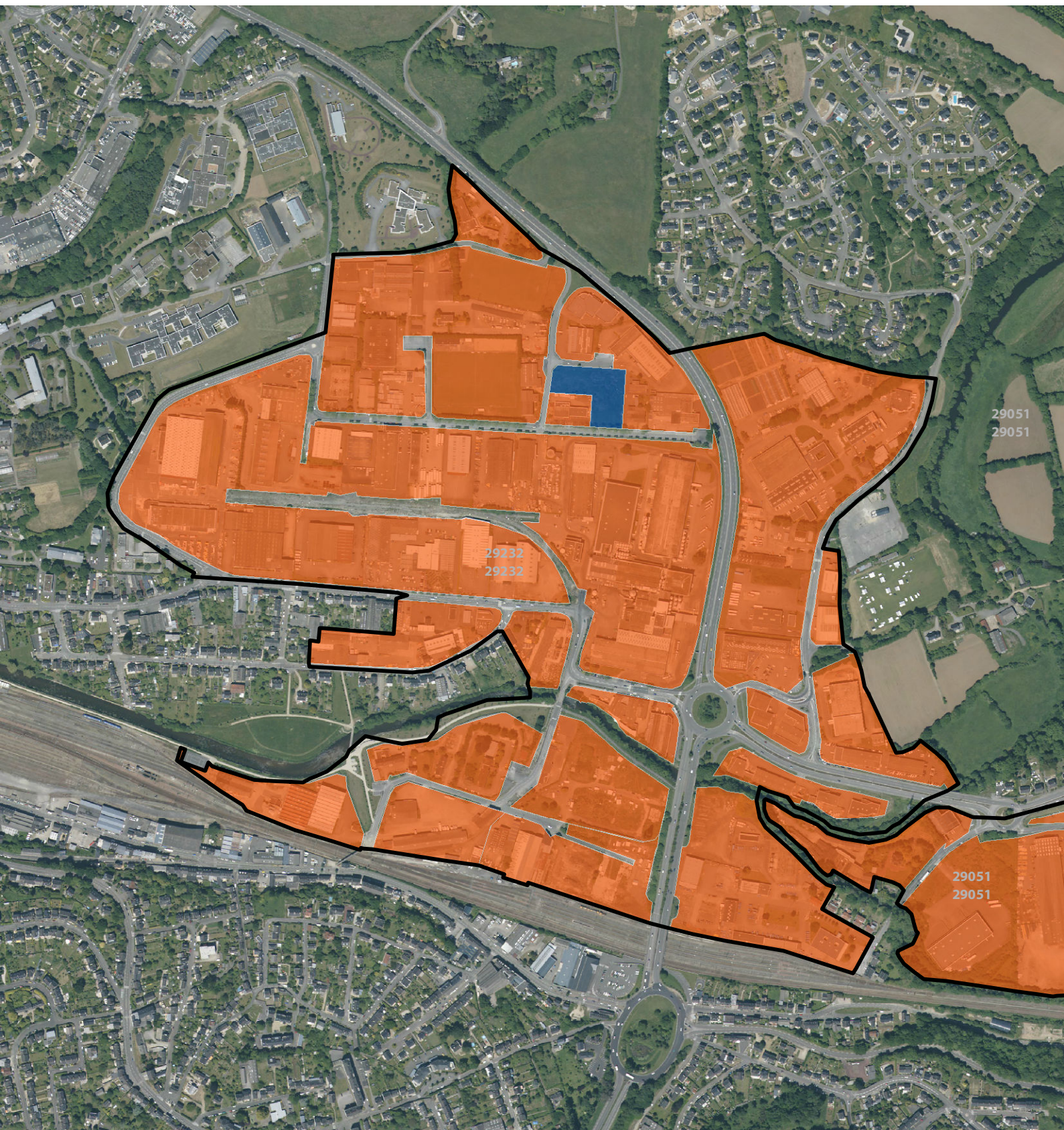
13

## Hippodrome

Quimper

	Surface totale	699809
	Surface consommée	620444
	Surface viabilisée	5922

	Surface réservée	0
	Surface potentielle	0
	Surface nouvelle	0






175 Mètres




17

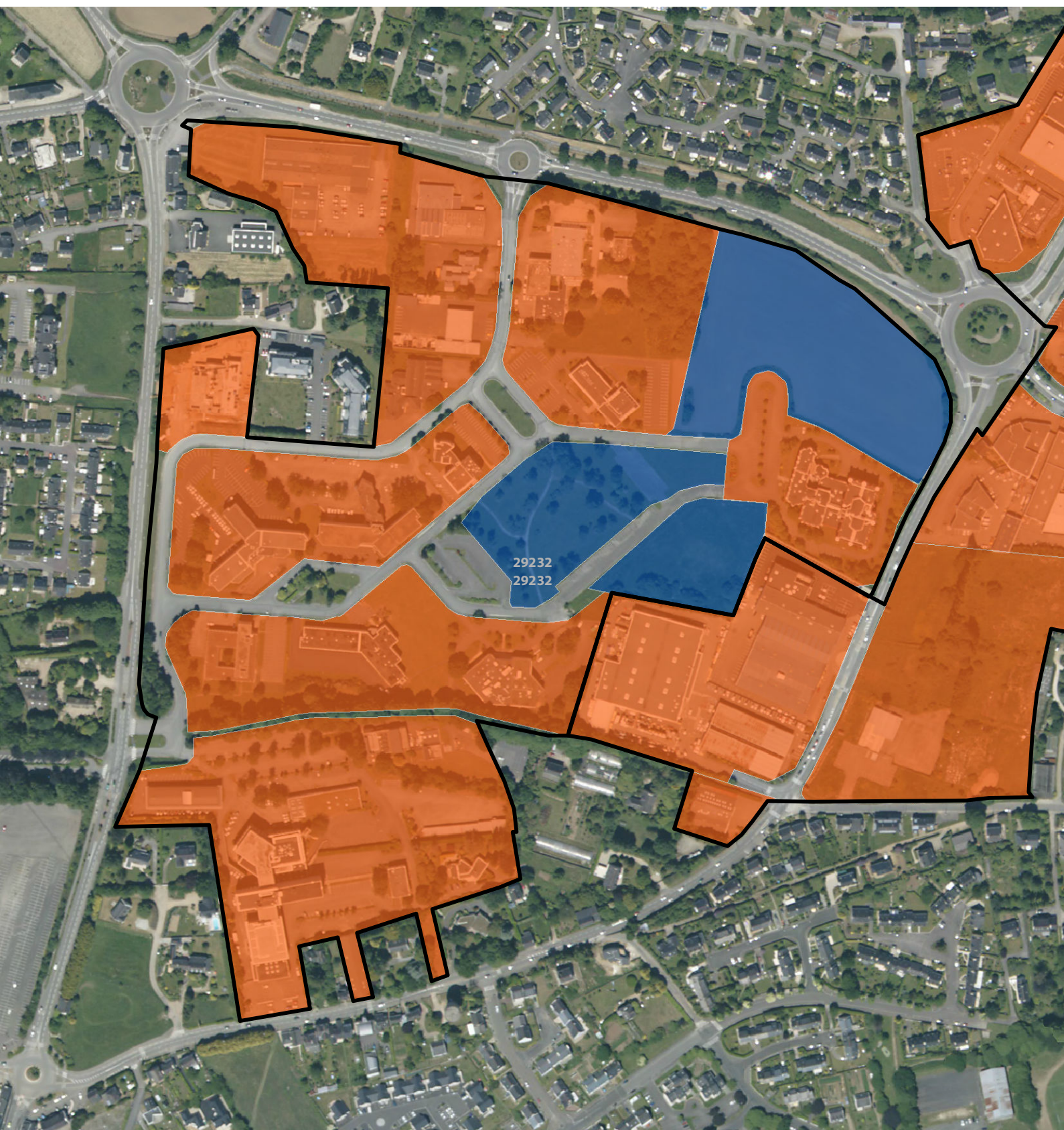
14

## Cite administrative (Ty Nay)

Quimper

 Surface totale	218107
 Surface consommée	151079
 Surface viabilisée	40709

 Surface réservée	0
 Surface potentielle	0
 Surface nouvelle	0






90 Mètres




18

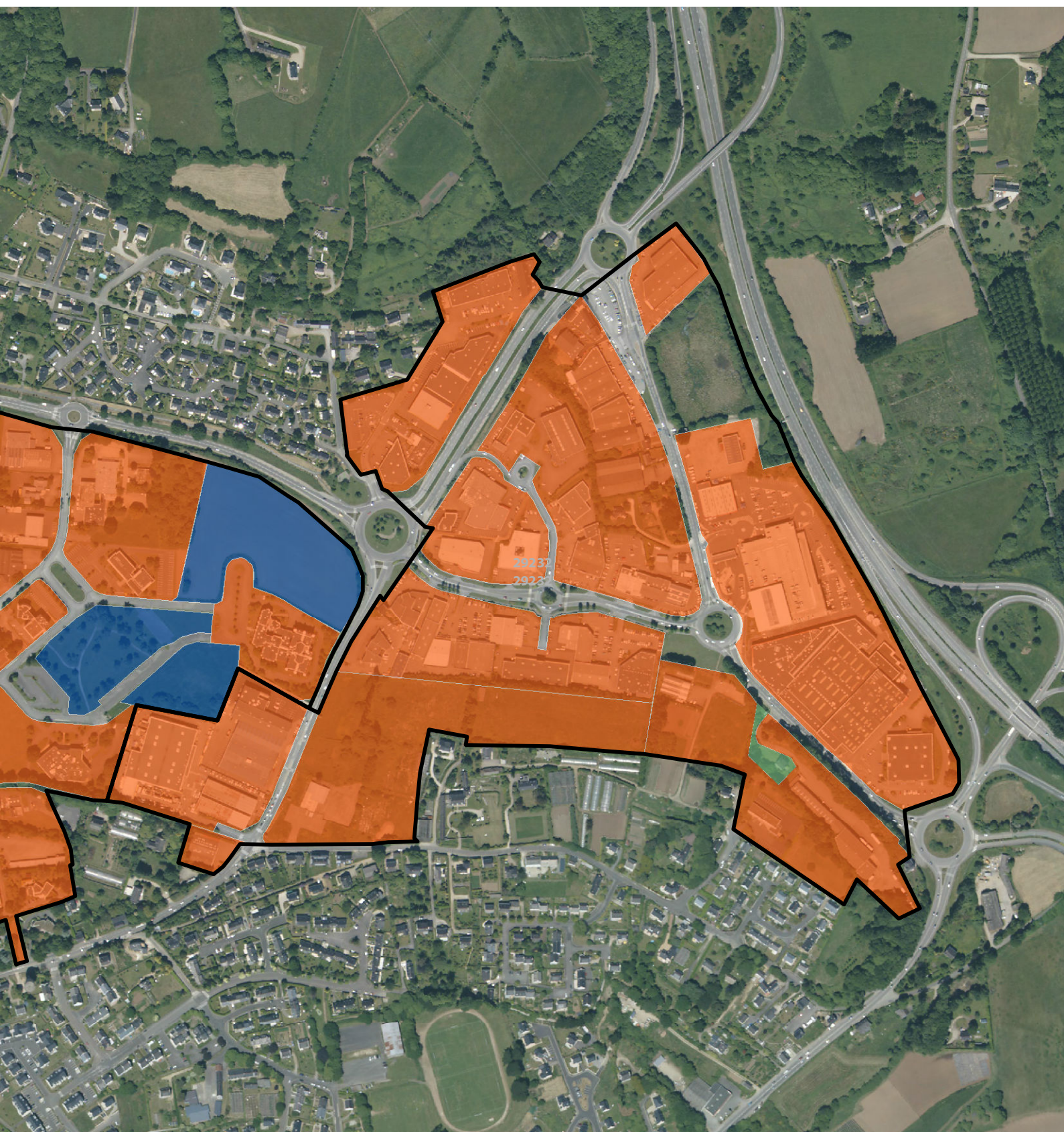
15

### Gourvili

 Surface totale	340631
 Surface consommée	280139
 Surface viabilisée	0

### Quimper

 Surface réservée	0
 Surface potentielle	0
 Surface nouvelle	0



140 Mètres



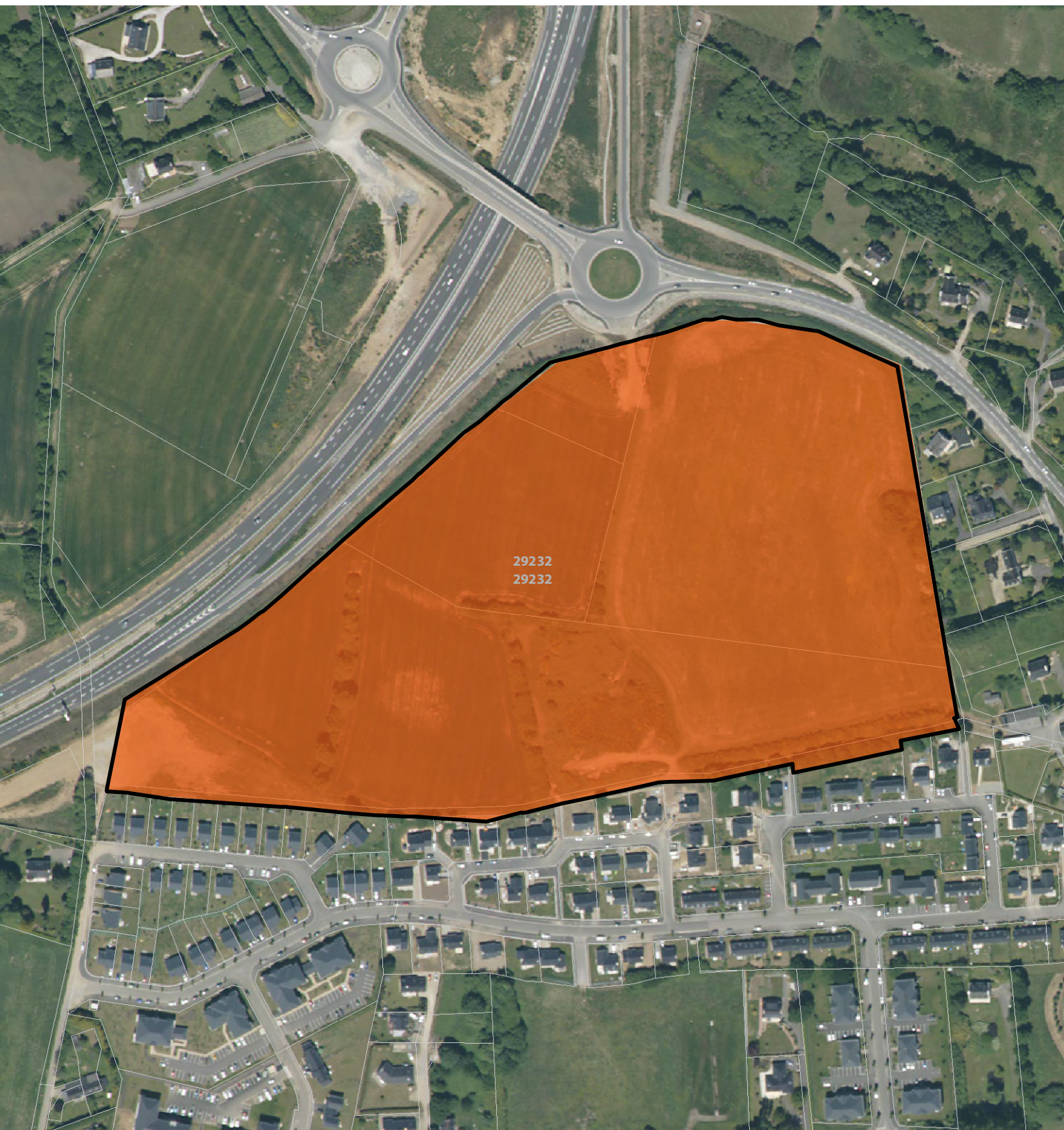
16

## Kervouyec

Quimper

Surface totale	102048
Surface consommée	102032
Surface viabilisée	0

Surface réservée	0
Surface potentielle	0
Surface nouvelle	0






75 Mètres




20

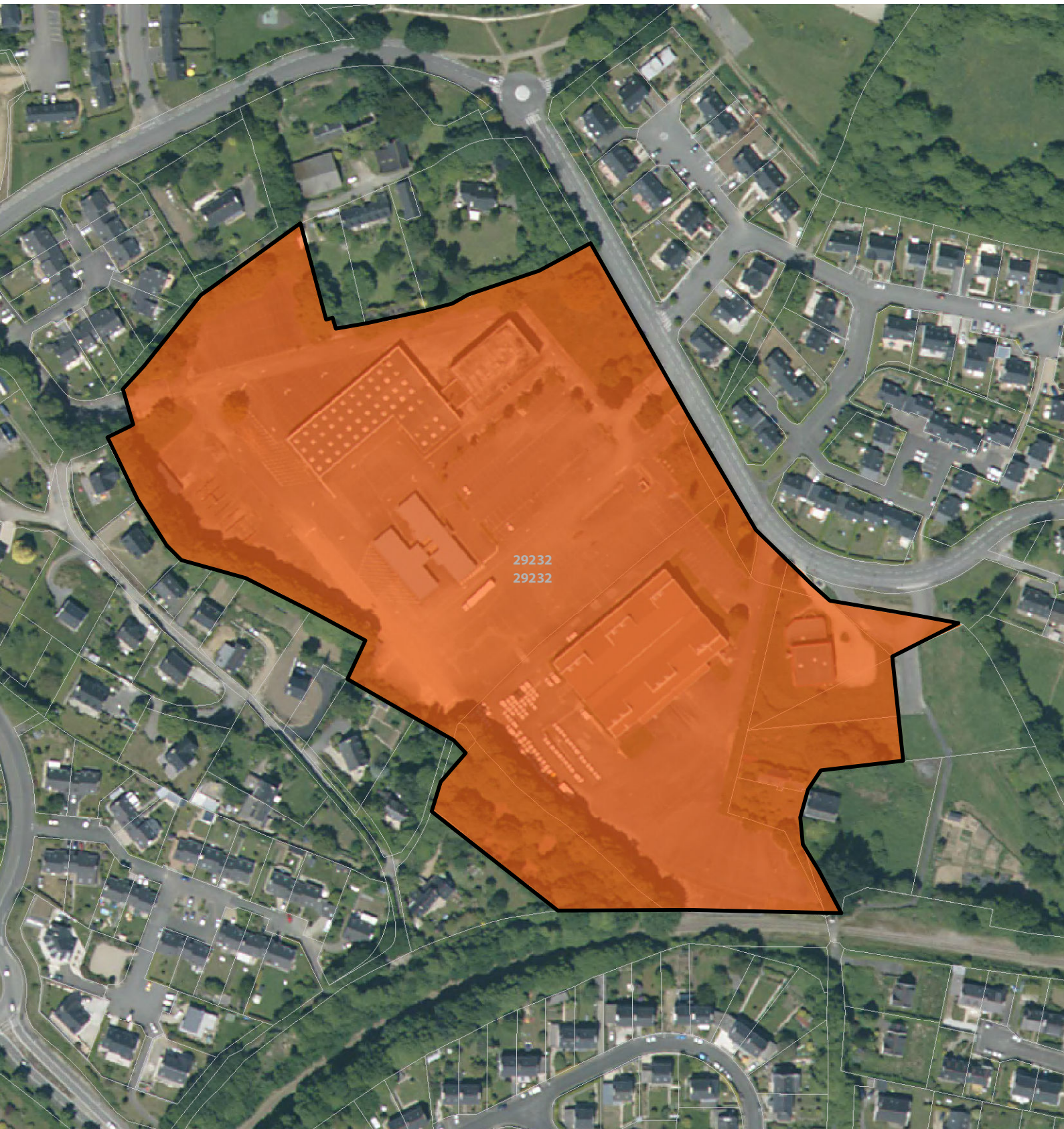
17

### Prat ar Rouz

Quimper

	Surface totale	53029
	Surface consommée	53022
	Surface viabilisée	0

	Surface réservée	0
	Surface potentielle	0
	Surface nouvelle	0









50 Mètres

18

## Zone portuaire Le Corniguel

Quimper

 Surface totale	176823
 Surface consommée	157847
 Surface viabilisée	0




 Surface réservée	0
 Surface potentielle	0
 Surface nouvelle	0






70 Mètres

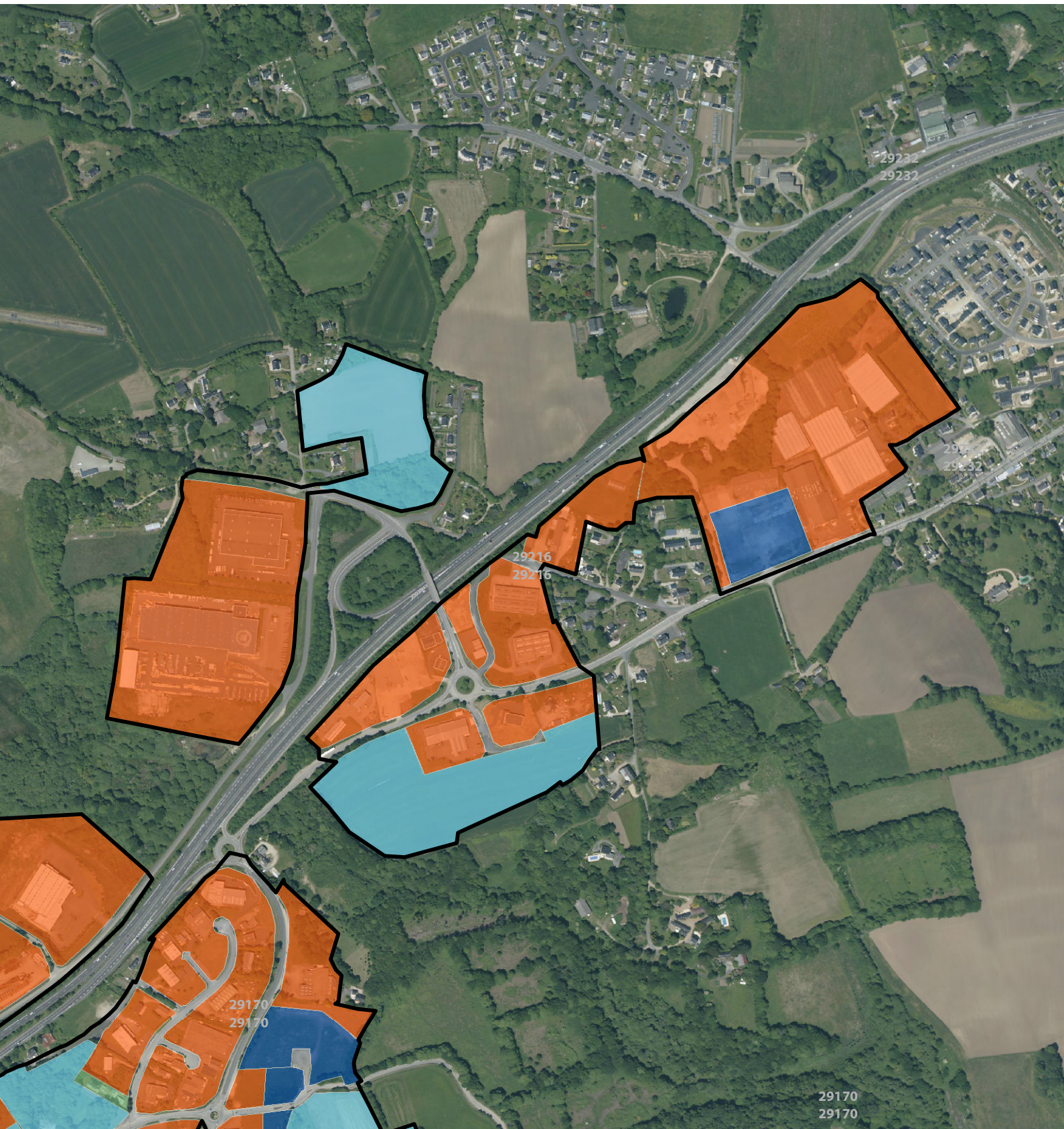
19

### Bel Air

	Surface totale	320176
	Surface consommée	219996
	Surface viabilisée	11294

### Pluguffan

	Surface réservée	68558
	Surface potentielle	0
	Surface nouvelle	0



175 Mètres

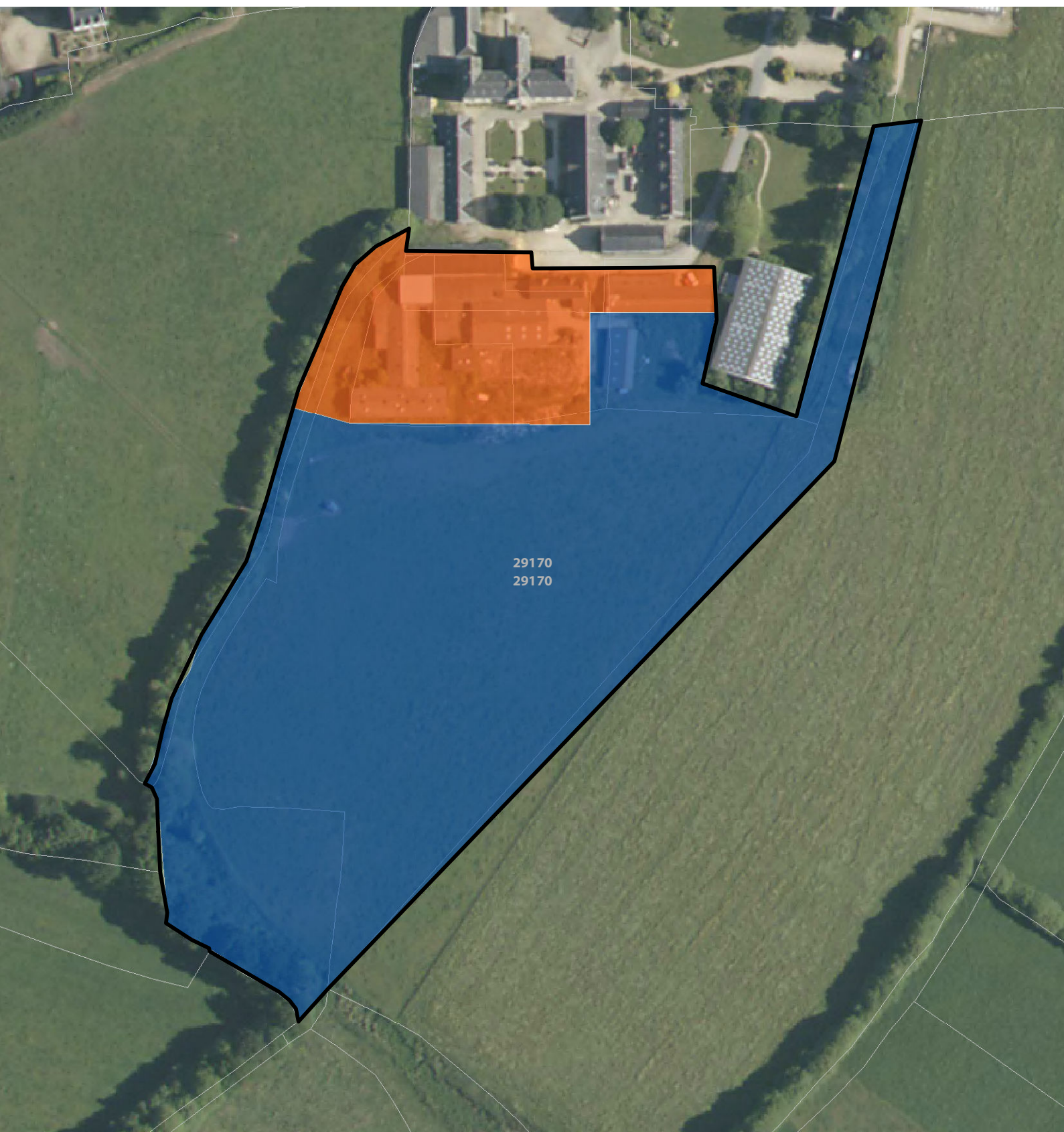
20

### Kerbernez

### Plomelin

Surface totale	36729
Surface consommée	6118
Surface viabilisée	30603




Surface réservée	0
Surface potentielle	0
Surface nouvelle	0






40 Mètres

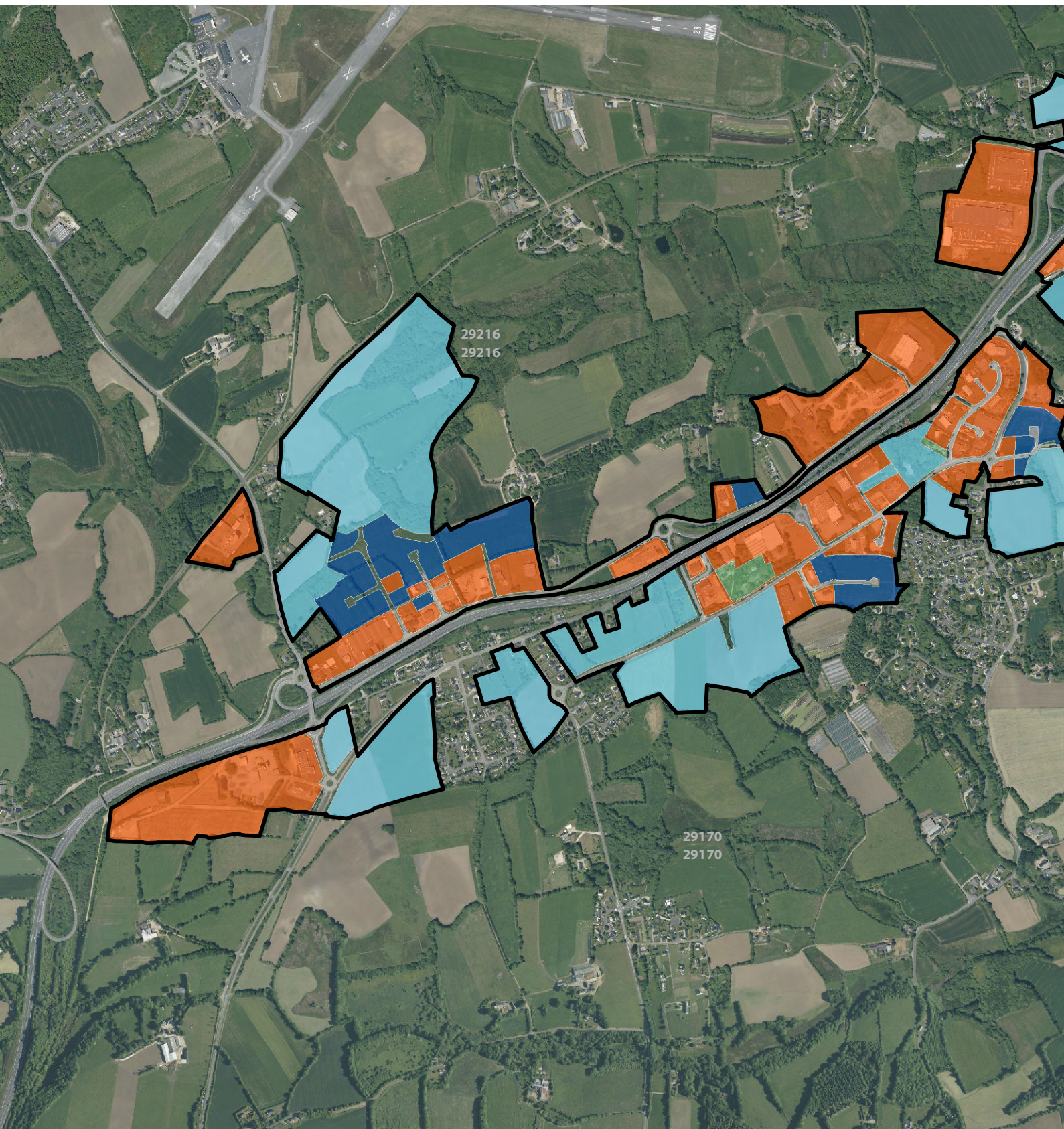
21

### Ti Lipig

	Surface totale	777056
	Surface consommée	321209
	Surface viabilisée	91495

### Pluguffan




	Surface réservée	304990
	Surface potentielle	0
	Surface nouvelle	0






350 Mètres

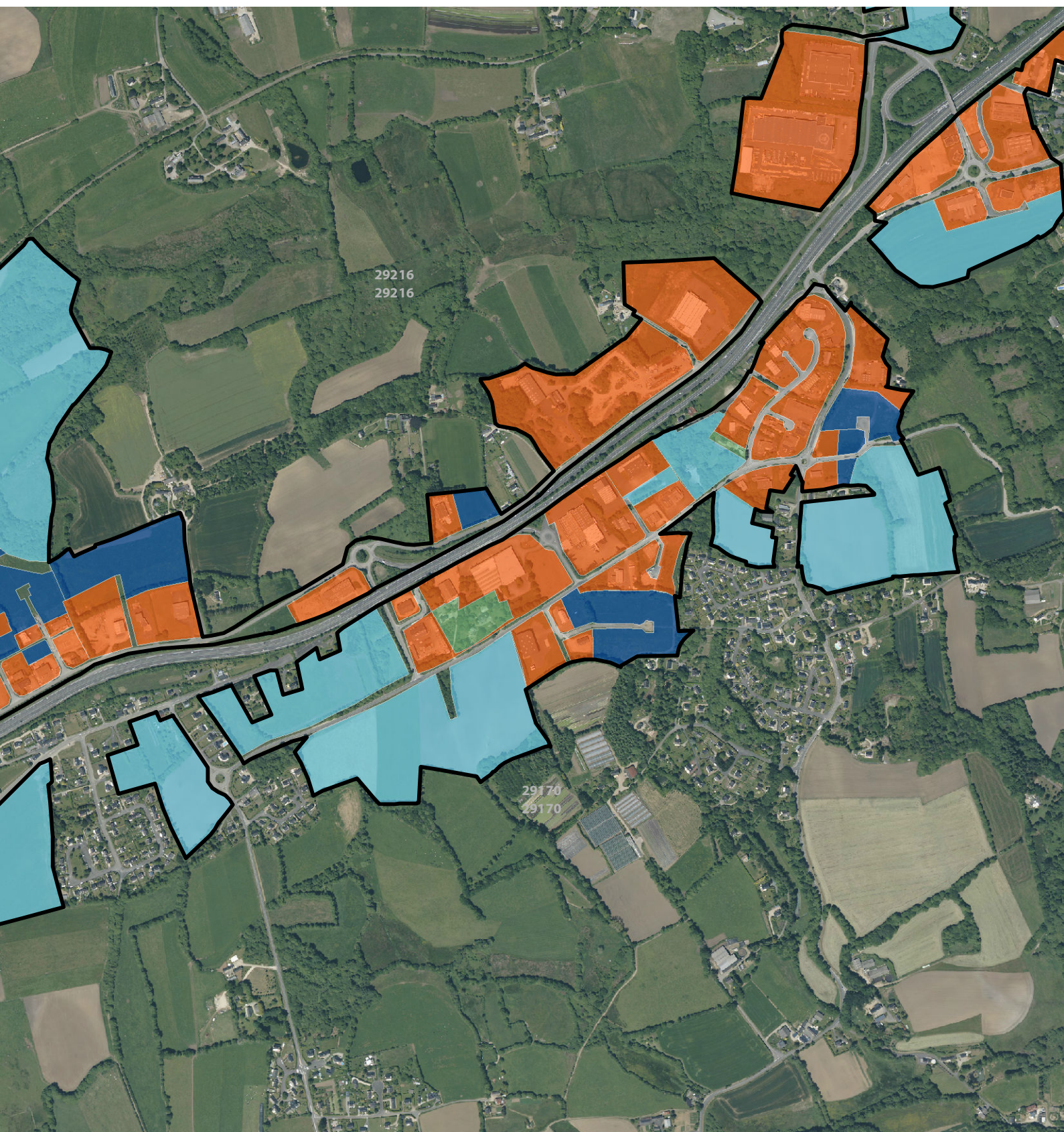
22

### Penhead Braz

	Surface totale	566483
	Surface consommée	188492
	Surface viabilisée	42468

### Plomelin

	Surface réservée	271869
	Surface potentielle	0
	Surface nouvelle	0



250 Mètres

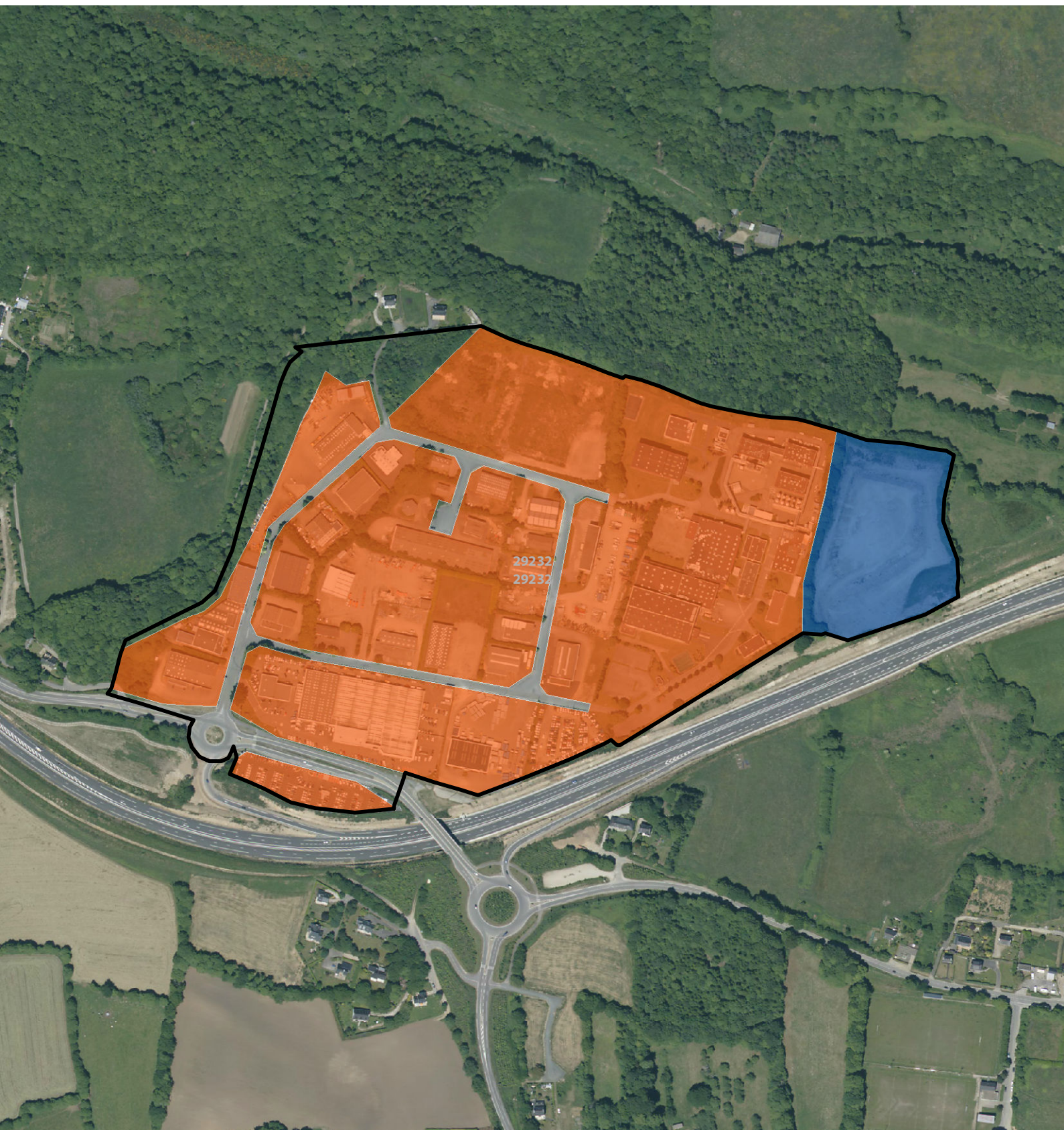
23

## Kernevez

Surface totale	242903
Surface consommée	188013
Surface viabilisée	23502

## Quimper

Surface réservée	0
Surface potentielle	0
Surface nouvelle	0






120 Mètres

27






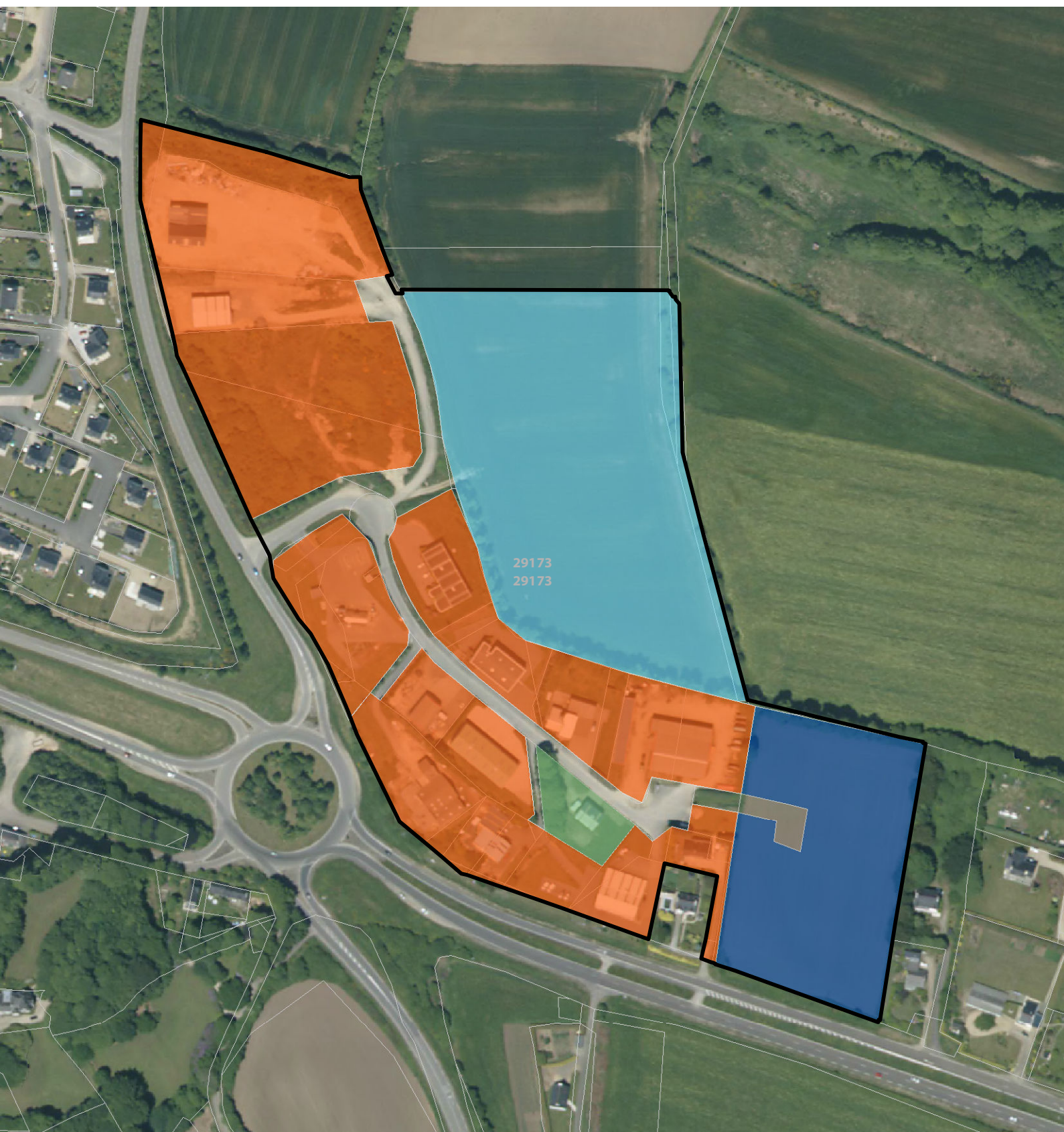
24

### Kergaben

 Surface totale	98913
 Surface consommée	48882
 Surface viabilisée	13324

### Plonéis

 Surface réservée	26768
 Surface potentielle	0
 Surface nouvelle	0









60 Mètres

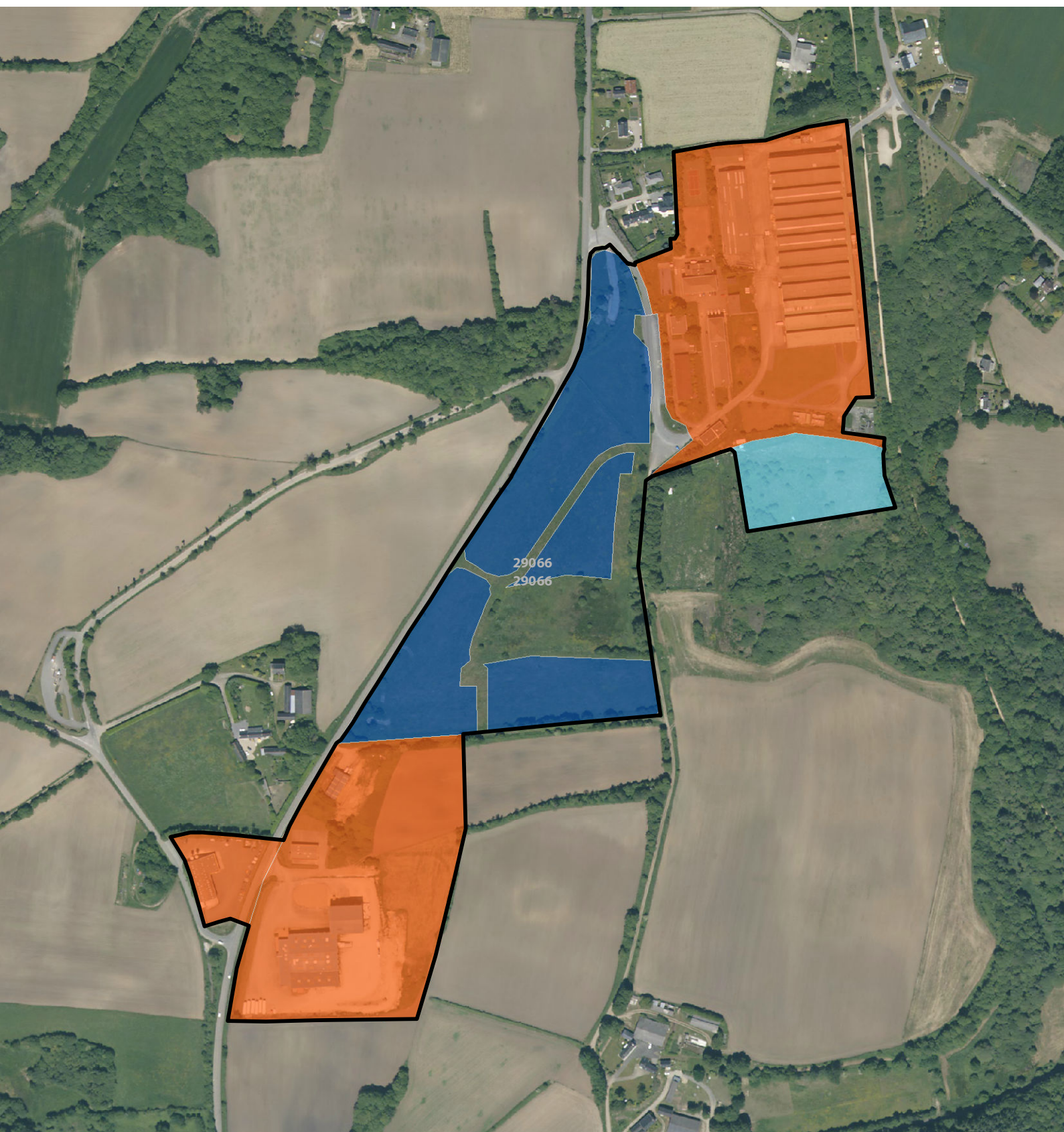
25

### La Base

### Guengat

	Surface totale	182163
	Surface consommée	103372
	Surface viabilisée	47102

	Surface réservée	10474
	Surface potentielle	0
	Surface nouvelle	0









120 Mètres

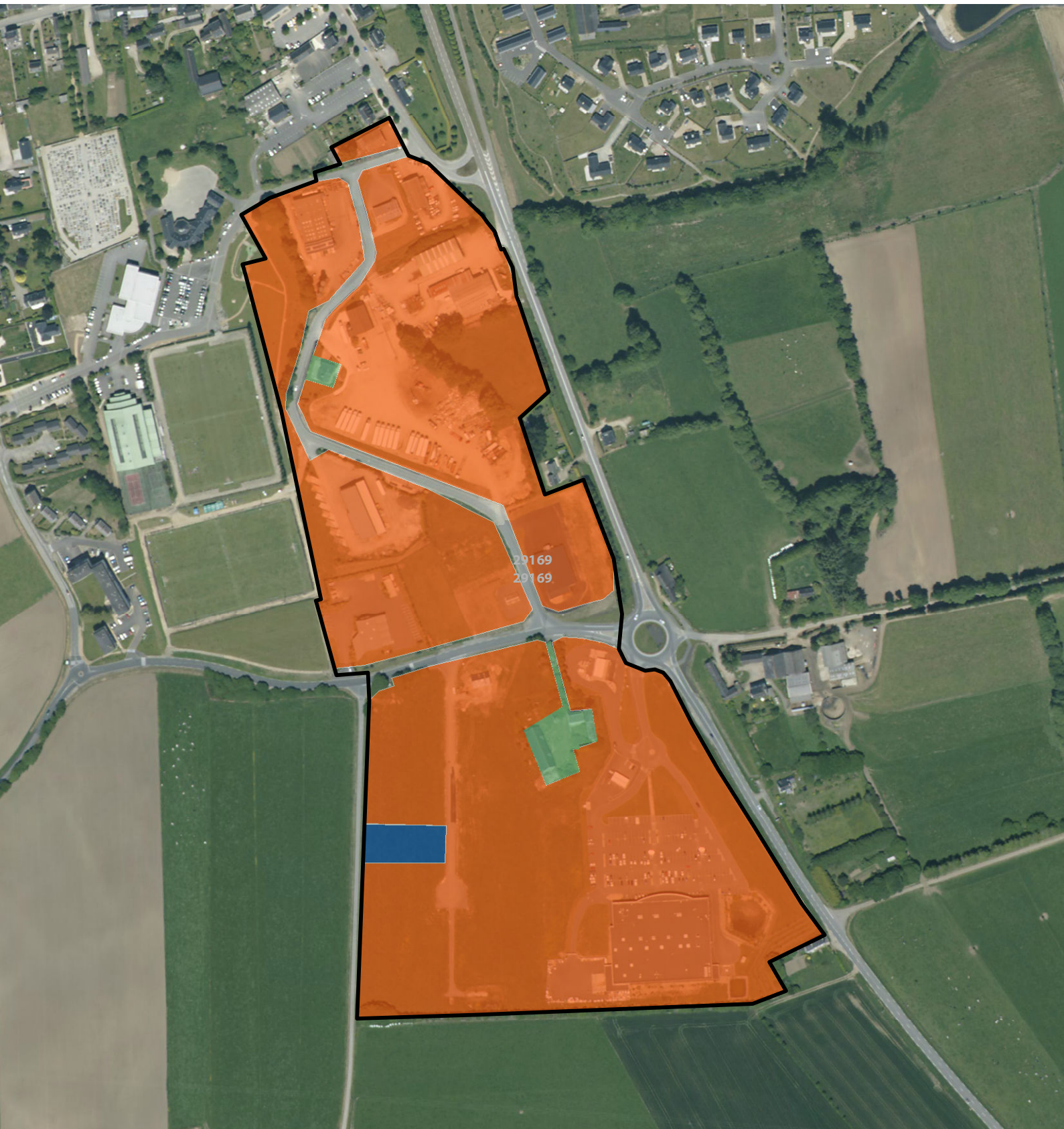
26

### Boutefellec

### Plogonnec

	Surface totale	162898
	Surface consommée	148428
	Surface viabilisée	1900

	Surface réservée	0
	Surface potentielle	0
	Surface nouvelle	0

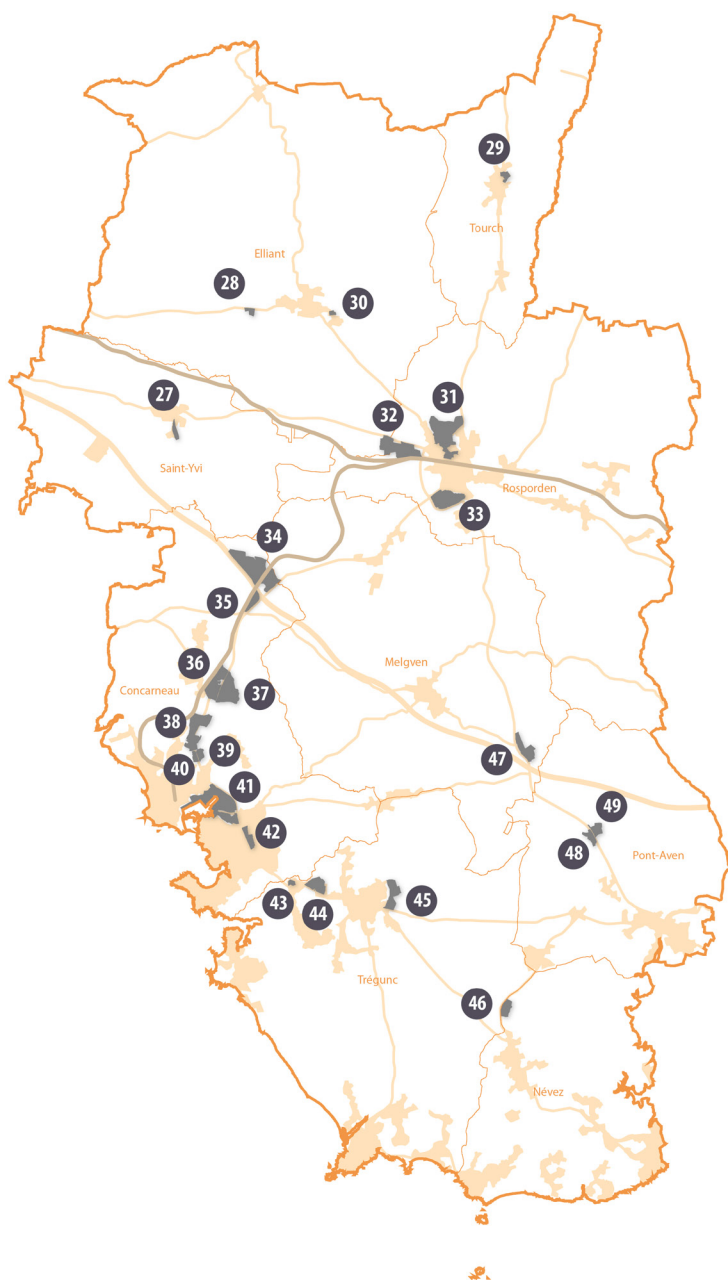


90 Mètres





# Les zones d'activités de Concarneau Cornouaille Agglomération






## Concarneau Cornouaille Agglomération




- |                          |                     |                |
|--------------------------|---------------------|----------------|
| 27 Kerveil               | 37 Colguen          | 47 Kerampaou   |
| 28 Kerambars             | 38 Keramperu        | 48 Kergazuel   |
| 29 Restou                | 39 Ecoparc Keriolet | 49 Cleun-Nizon |
| 30 Keryannick            | 40 Ecoparc Le Rhun  |                |
| 31 Rocade Nord           | 41 ZP du Moros      |                |
| 32 Dioulan               | 42 Keransignour     |                |
| 33 Rocade Sud            | 43 Pont Minaouet    |                |
| 34 Coat Conq             | 44 Kerouel          |                |
| 35 La Boissière          | 45 Les Pins         |                |
| 36 Keramporiel - Kersalé | 46 Kervic           |                |

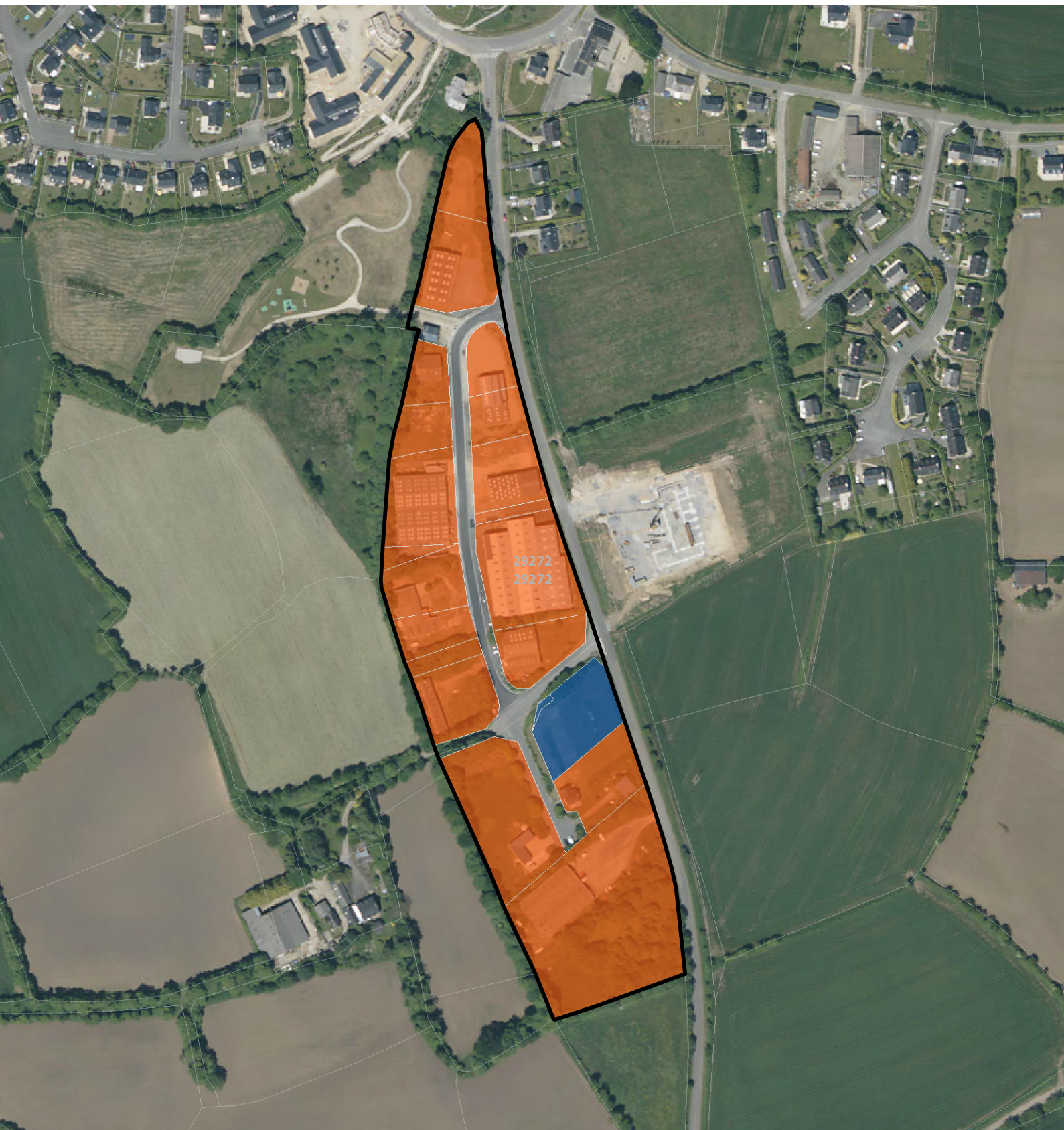
27

## Kerveil

 Surface totale	45254
 Surface consommée	37407
 Surface viabilisée	2270

## Saint-Yvy

 Surface réservée	0
 Surface potentielle	0
 Surface nouvelle	0









75 Mètres

28

## Kerambars

Elliant

	Surface totale	32332
	Surface consommée	14852
	Surface viabilisée	13091

	Surface réservée	0
	Surface potentielle	0
	Surface nouvelle	0






30 Mètres






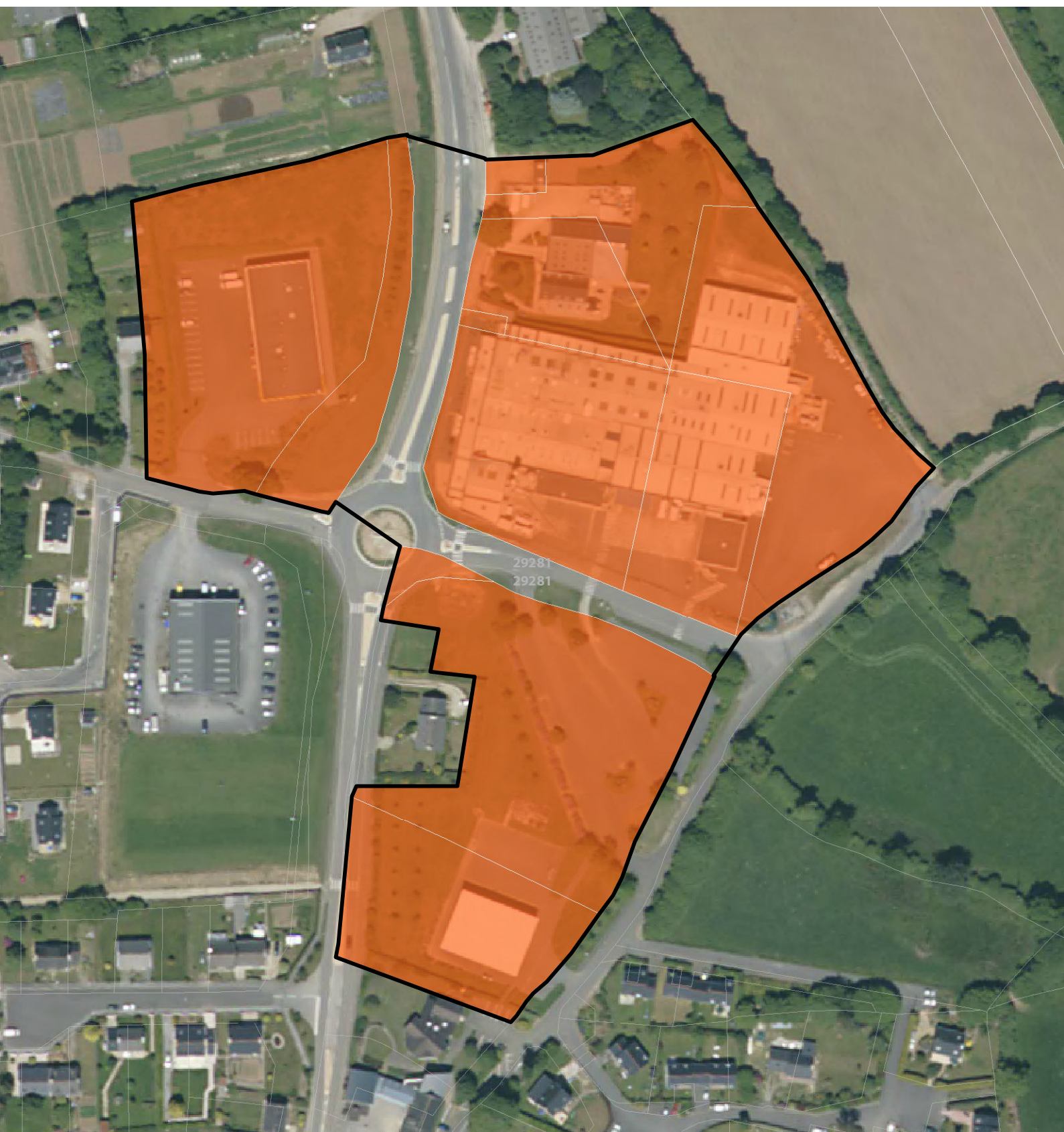
29

### Restou

	Surface totale	39180
	Surface consommée	35403
	Surface viabilisée	0

### Tourch

	Surface réservée	0
	Surface potentielle	0
	Surface nouvelle	0






40 Mètres






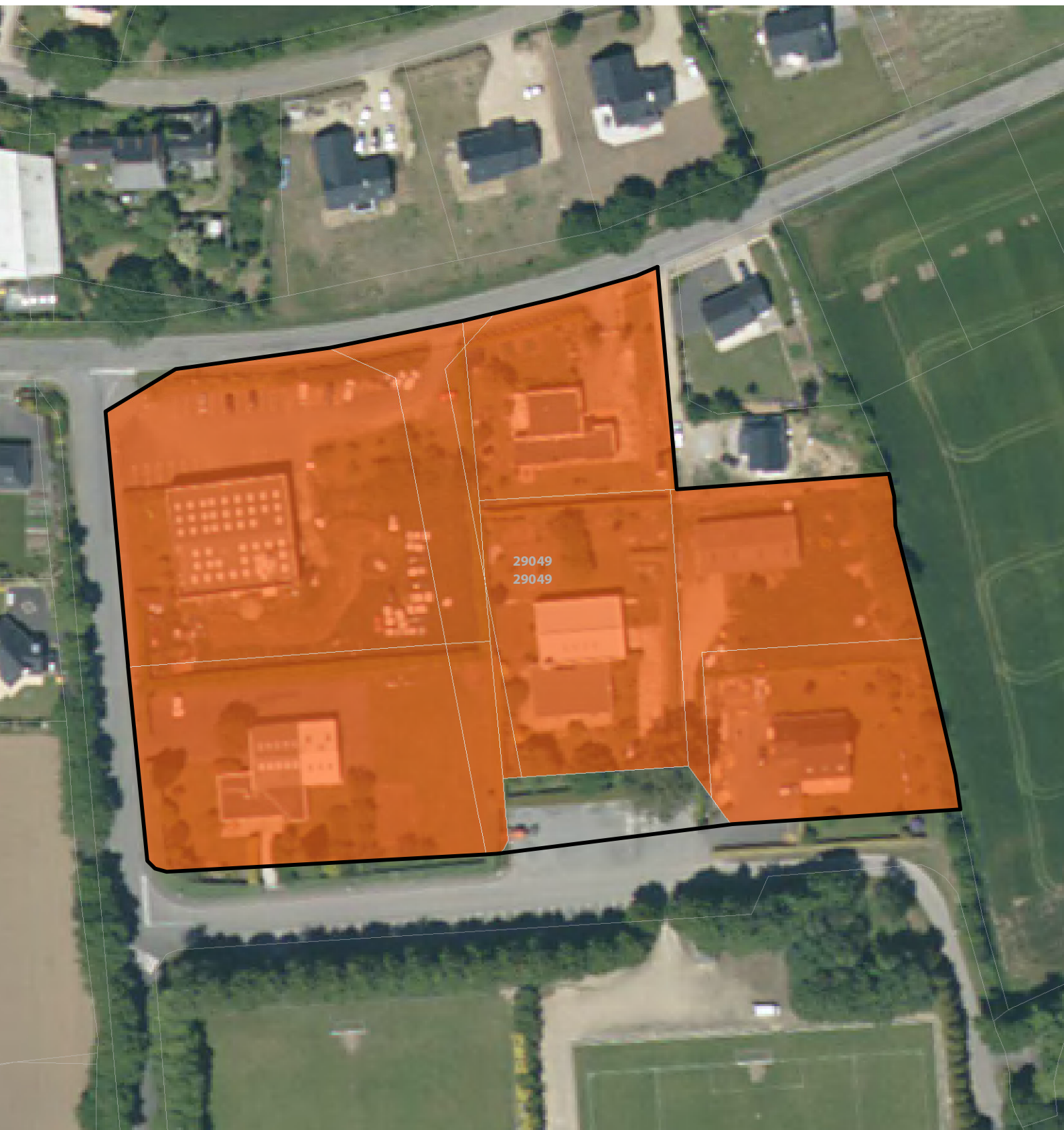
30

## Keryannick

Elliant

 Surface totale	15393
 Surface consommée	14813
 Surface viabilisée	0




 Surface réservée	0
 Surface potentielle	0
 Surface nouvelle	0






25 Mètres

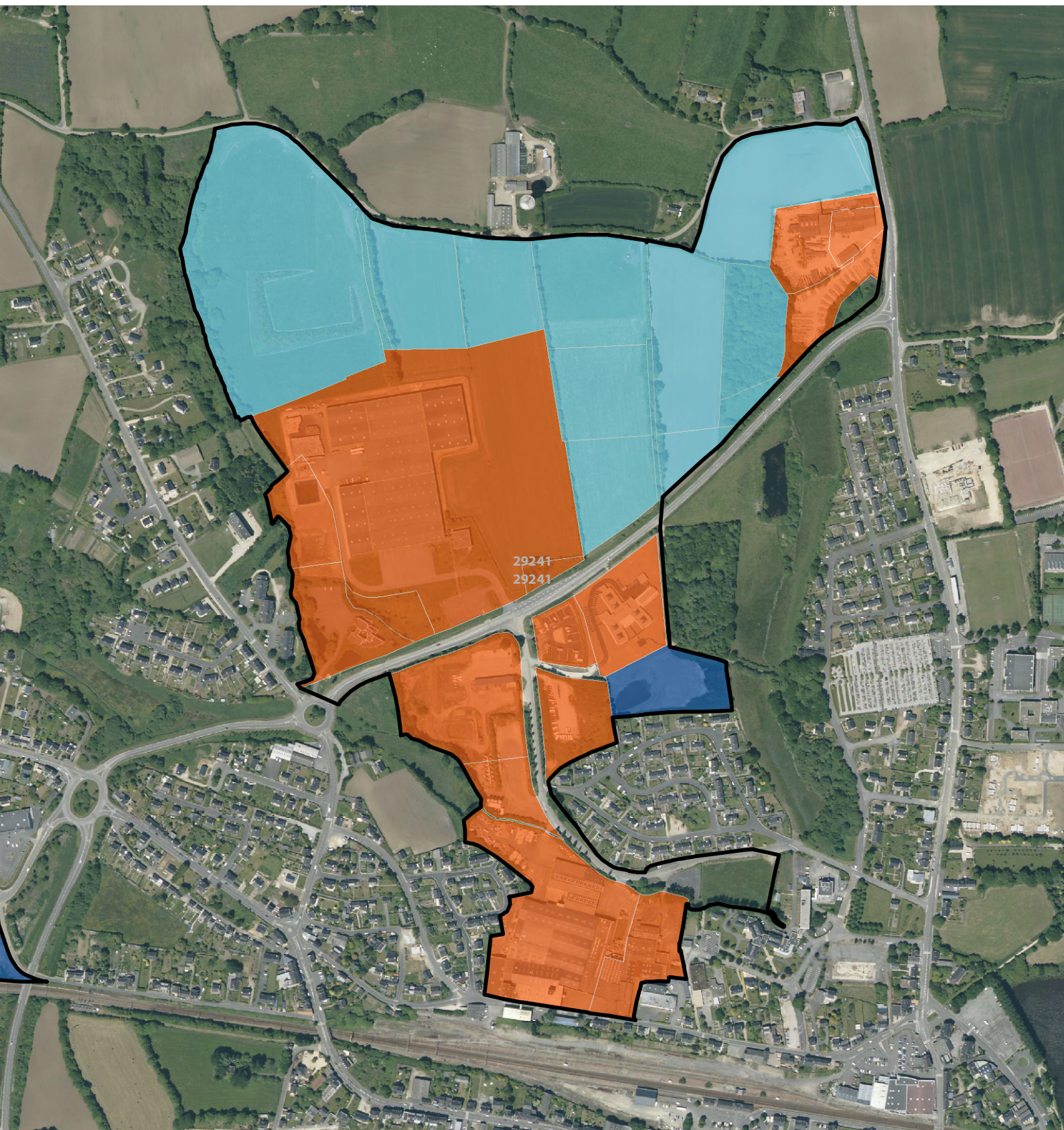
31

### Rocade nord

	Surface totale	489089
	Surface consommée	238394
	Surface viabilisée	10641

### Rosporden

	Surface réservée	204229
	Surface potentielle	0
	Surface nouvelle	0






150 Mètres




37

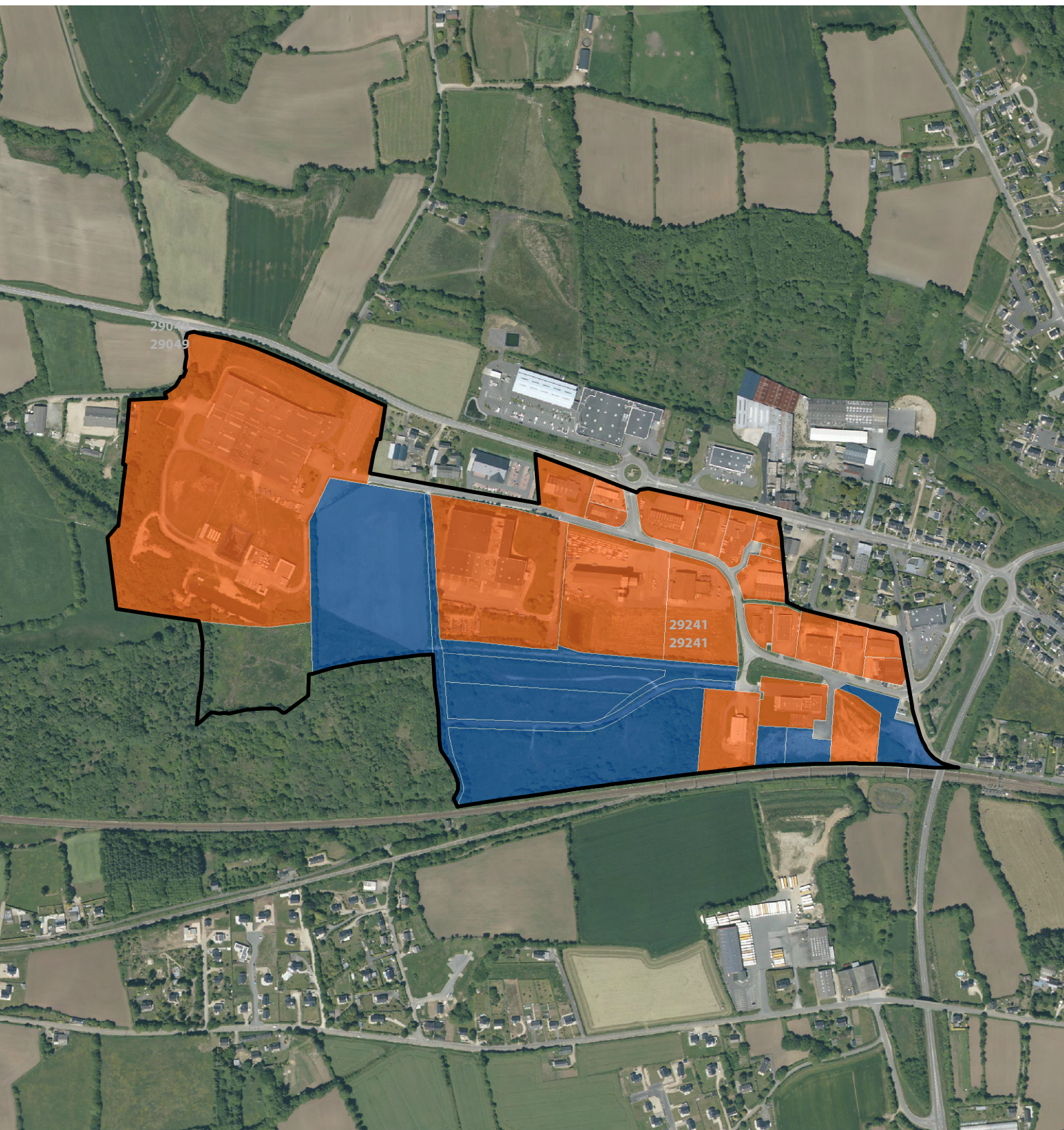
32

### Dioulan

 Surface totale	365935
 Surface consommée	218285
 Surface viabilisée	113858

### Rosporden

 Surface réservée	0
 Surface potentielle	0
 Surface nouvelle	0



160 Mètres

38

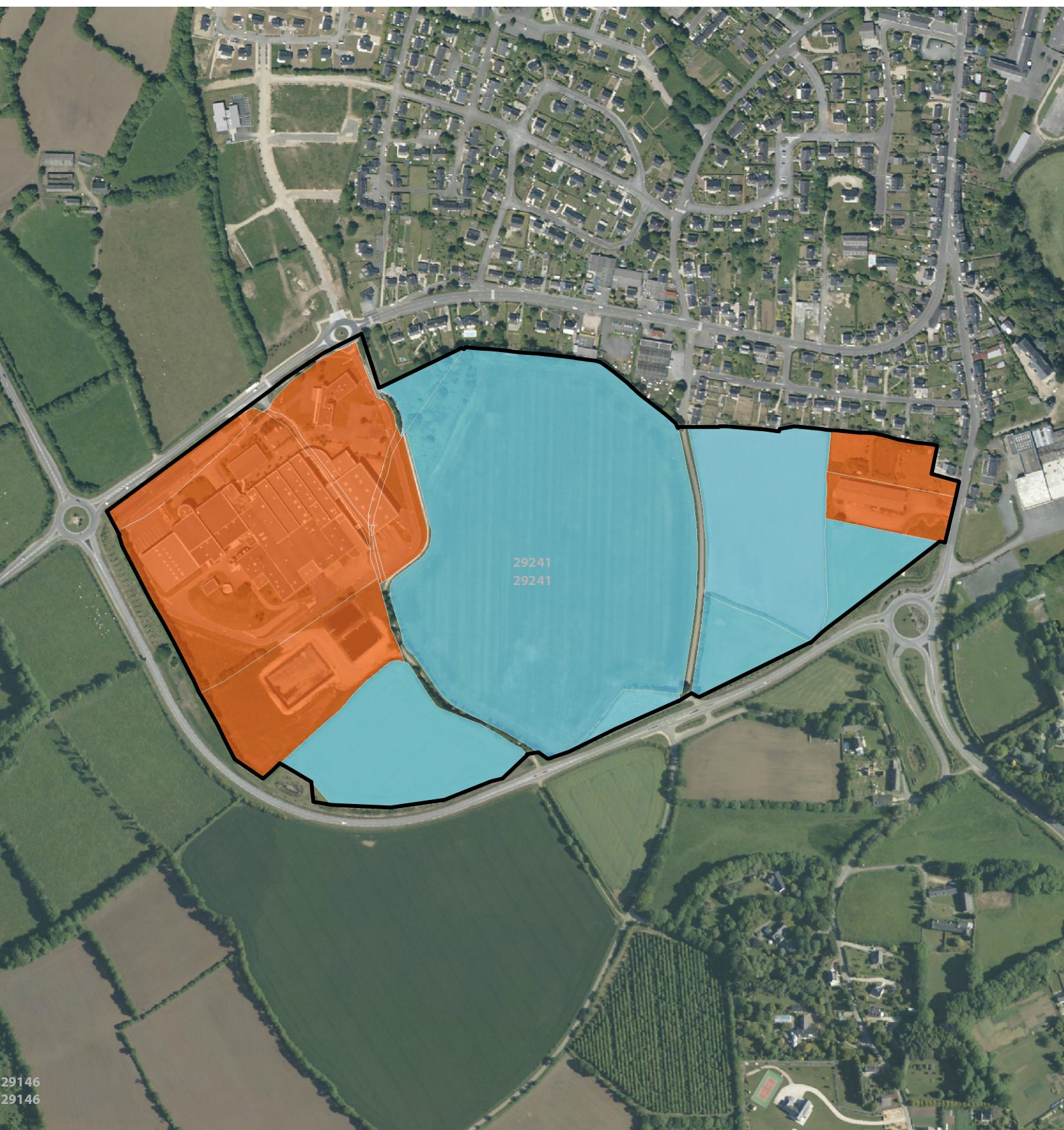
33

### Rocade sud

	Surface totale	285094
	Surface consommée	102464
	Surface viabilisée	0

### Rosporden

	Surface réservée	175585
	Surface potentielle	0
	Surface nouvelle	0






29146  
29146

130 Mètres




39

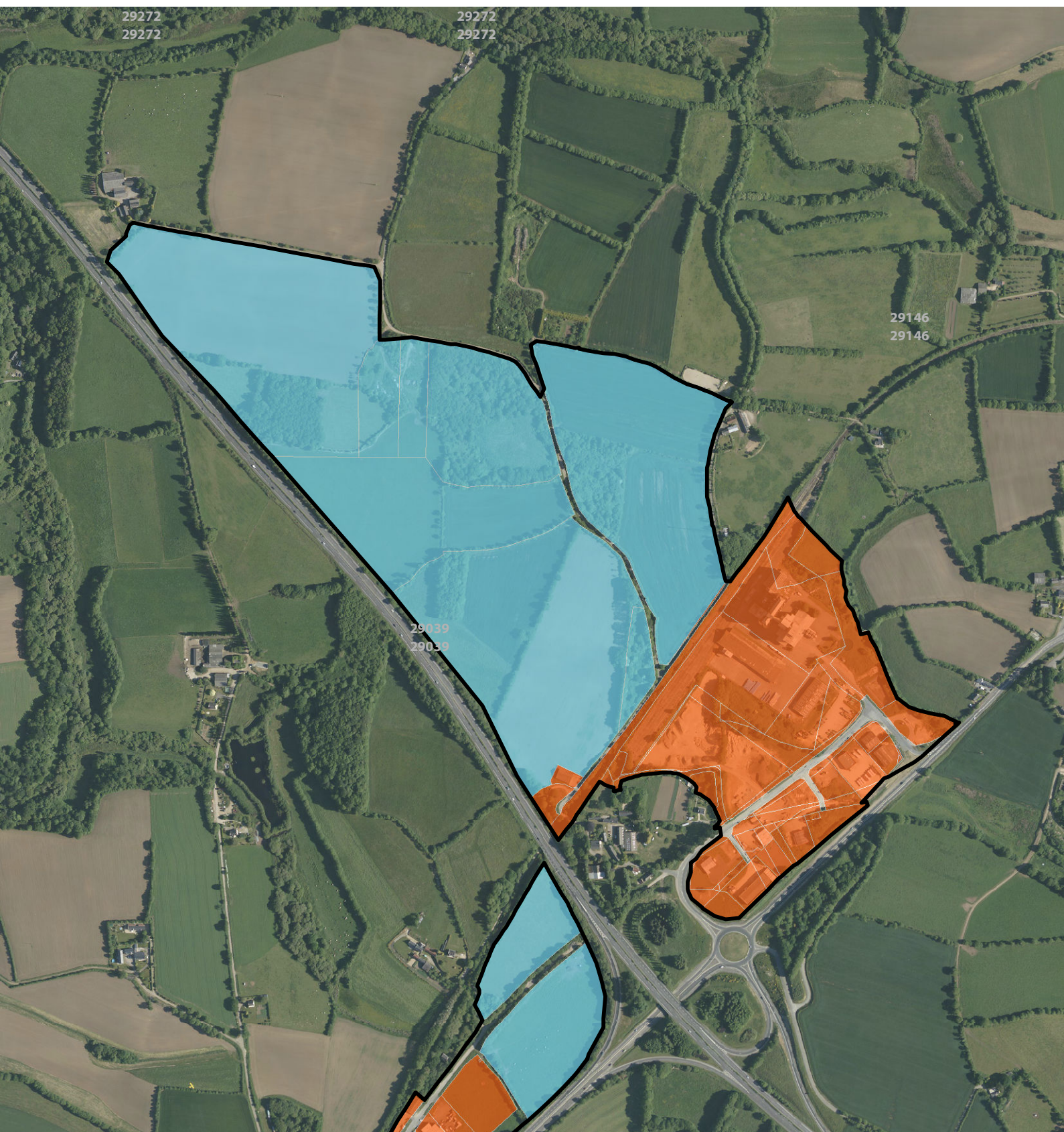
34

### Coat Conq

	Surface totale	595283
	Surface consommée	166922
	Surface viabilisée	0

### Concarneau

	Surface réservée	412883
	Surface potentielle	0
	Surface nouvelle	0



200 Mètres

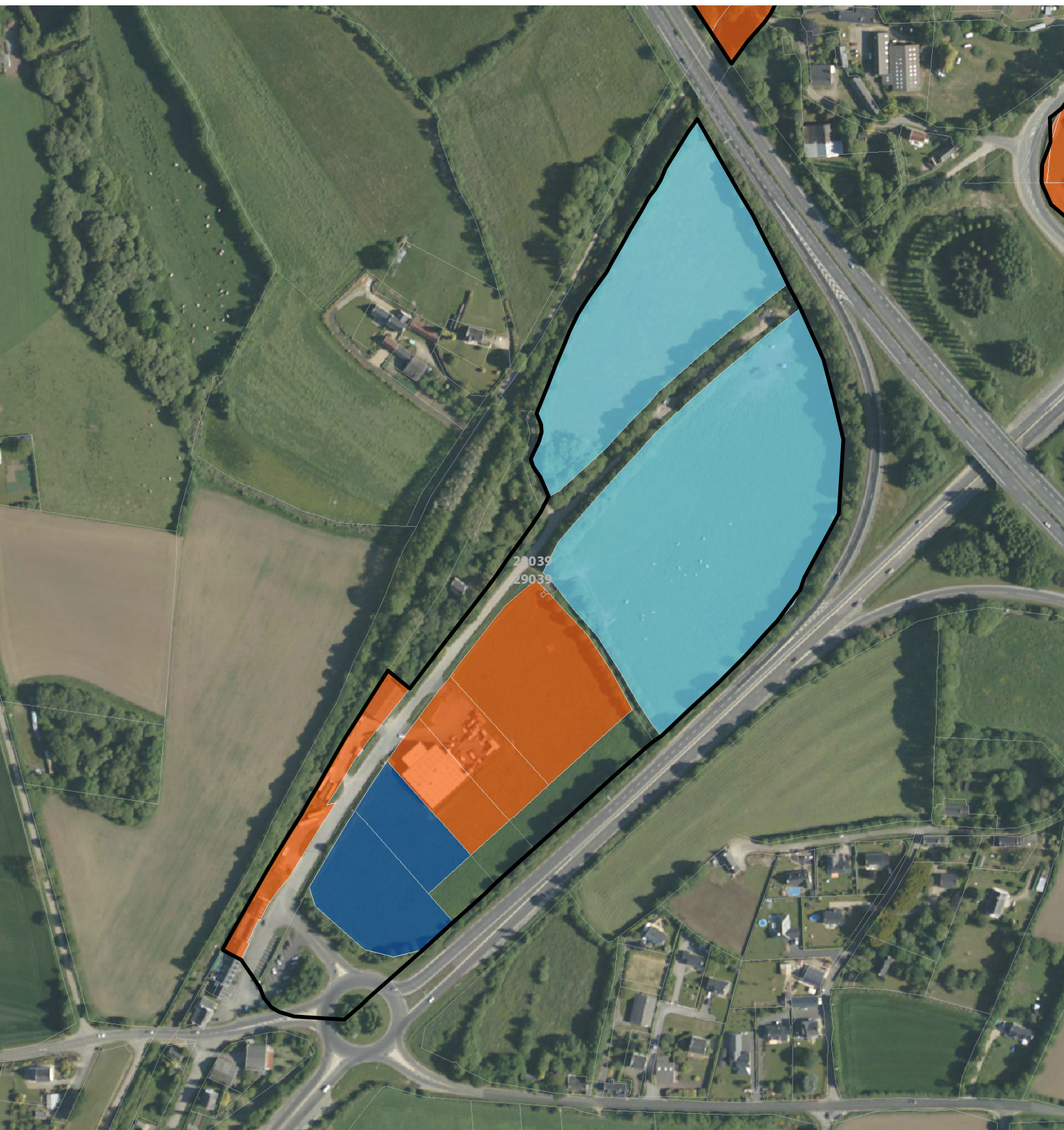
35

### La Boissière

	Surface totale	93953
	Surface consommée	18077
	Surface viabilisée	7965

### Concarneau

	Surface réservée	47739
	Surface potentielle	0
	Surface nouvelle	0









80 Mètres

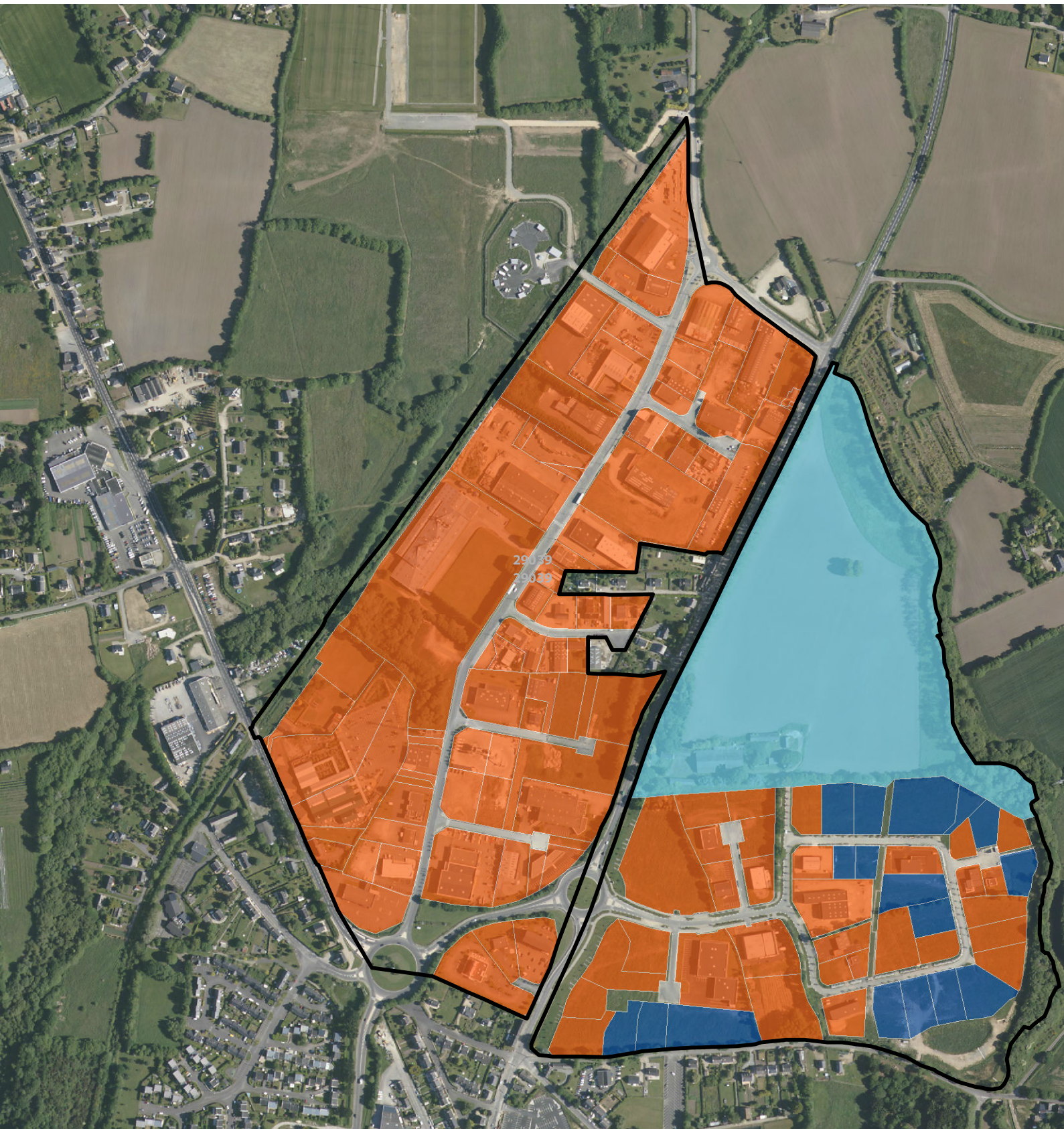
36

### Keramporiel - Kersalé

Concarneau

	Surface totale	296638
	Surface consommée	250570
	Surface viabilisée	0




	Surface réservée	0
	Surface potentielle	0
	Surface nouvelle	0






140 Mètres

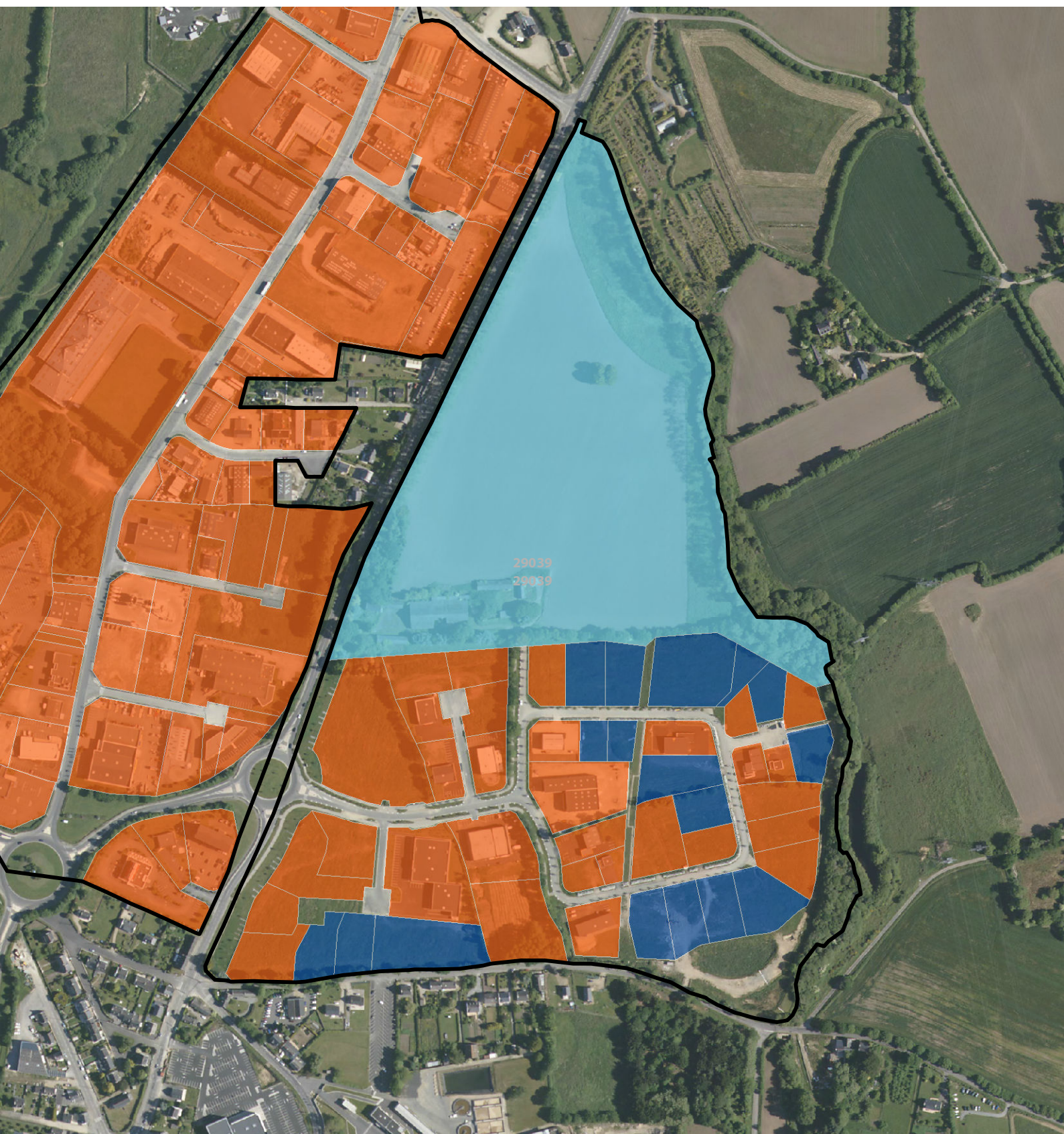
37

### Colguen

	Surface totale	280279
	Surface consommée	81240
	Surface viabilisée	38748

### Concarneau

	Surface réservée	114378
	Surface potentielle	0
	Surface nouvelle	0






120 Mètres






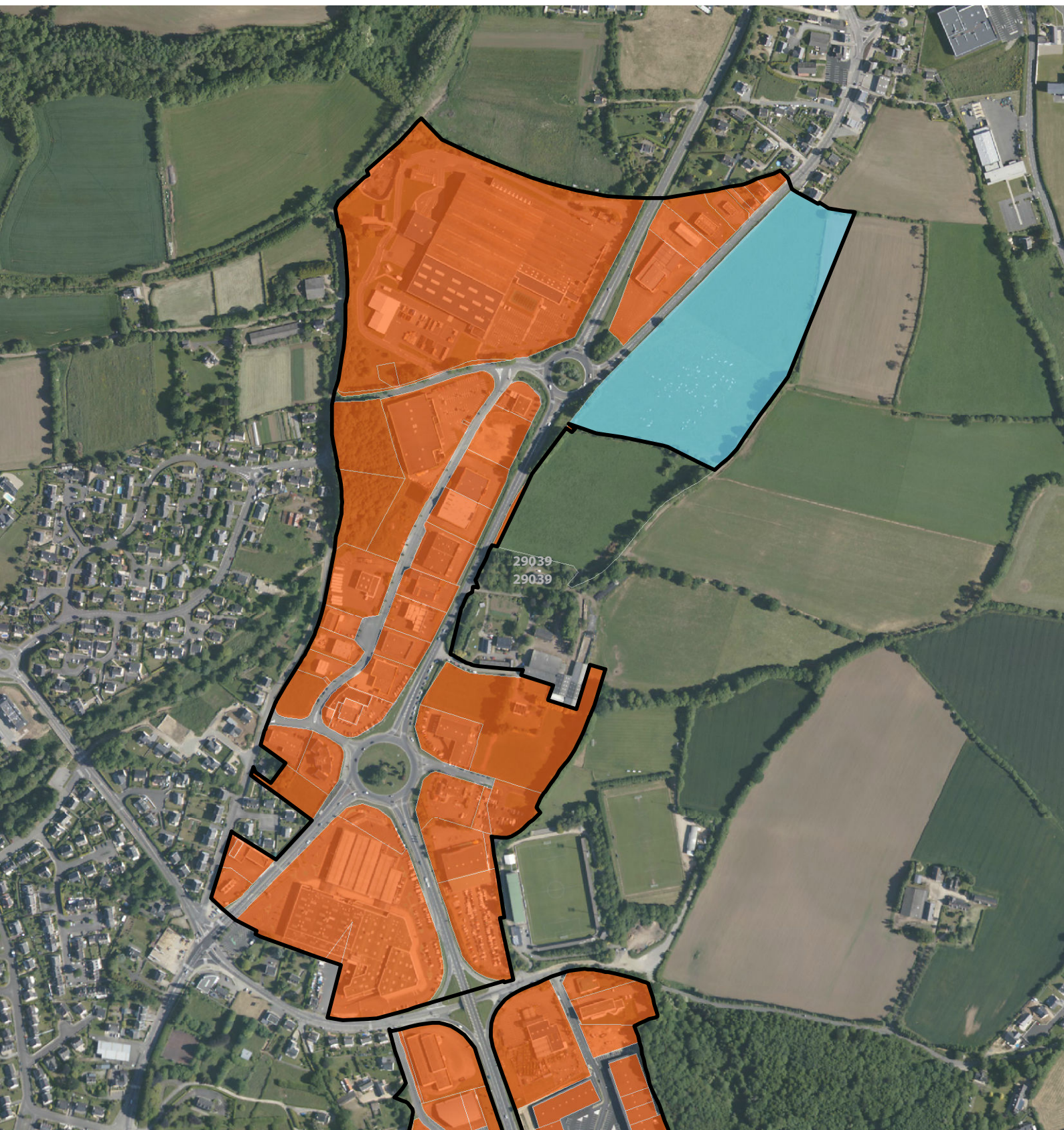
38

### Keramperu

	Surface totale	315354
	Surface consommée	220419
	Surface viabilisée	0

### Concarneau

	Surface réservée	44792
	Surface potentielle	0
	Surface nouvelle	0



140 Mètres

39

### Écoparc Keriolet

Concarneau

	Surface totale	41714
	Surface consommée	26622
	Surface viabilisée	0

	Surface réservée	0
	Surface potentielle	0
	Surface nouvelle	0









40 Mètres

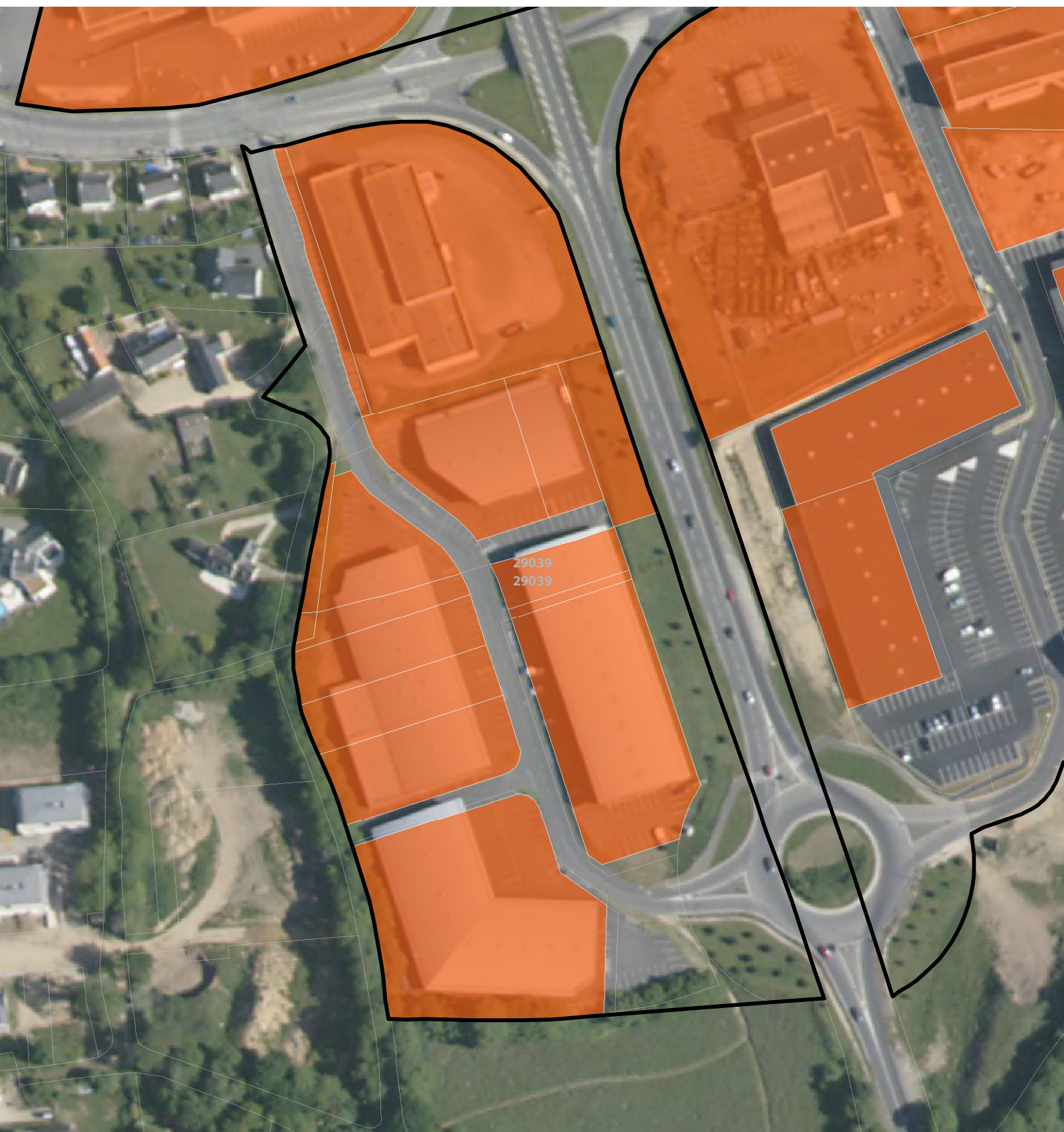
40

### Écoparc Le Rhun

Concarneau

	Surface totale	29928
	Surface consommée	21939
	Surface viabilisée	0

	Surface réservée	0
	Surface potentielle	0
	Surface nouvelle	0






30 Mètres






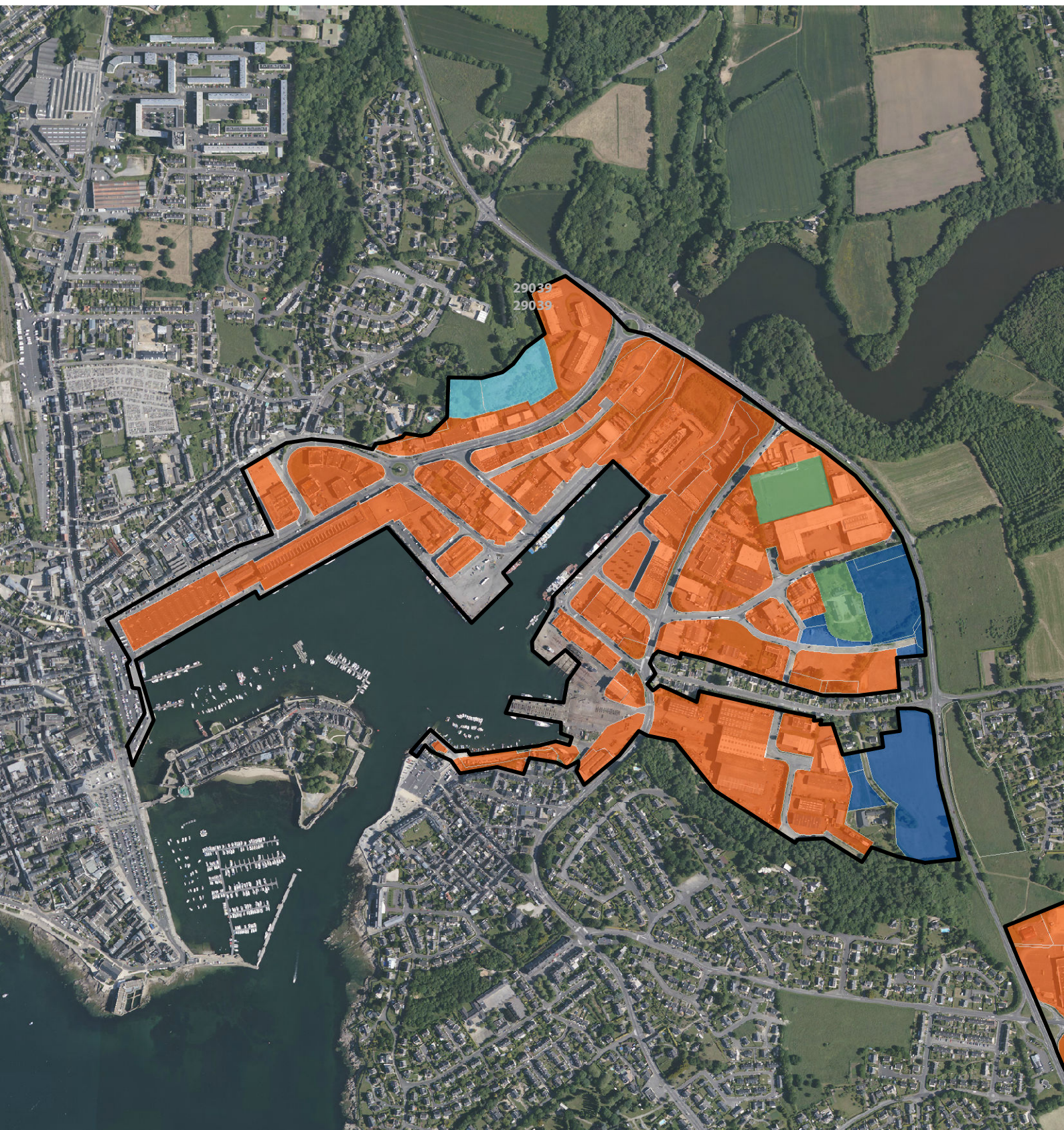
41

### Zone portuaire du Moros

Concarneau

	Surface totale	615741
	Surface consommée	393181
	Surface viabilisée	51300




	Surface réservée	14359
	Surface potentielle	0
	Surface nouvelle	0






225 Mètres

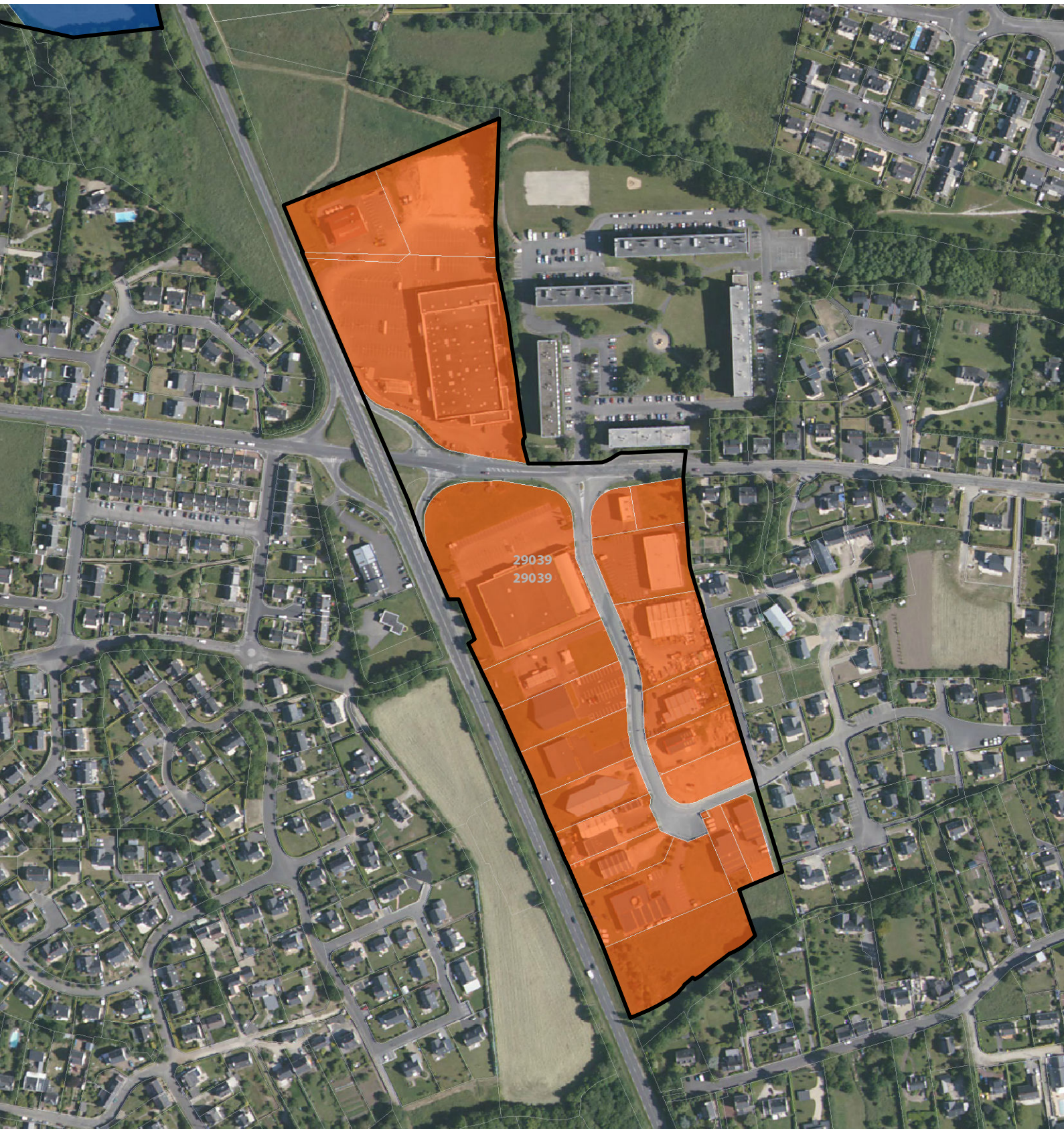
42

## Keransignour

	Surface totale	77538
	Surface consommée	68321
	Surface viabilisée	0

## Concarneau

	Surface réservée	0
	Surface potentielle	0
	Surface nouvelle	0









80 Mètres

43

### Pont Minaouet

Trégunc

 Surface totale	19629
 Surface consommée	18467
 Surface viabilisée	0

 Surface réservée	0
 Surface potentielle	0
 Surface nouvelle	0









25 Mètres

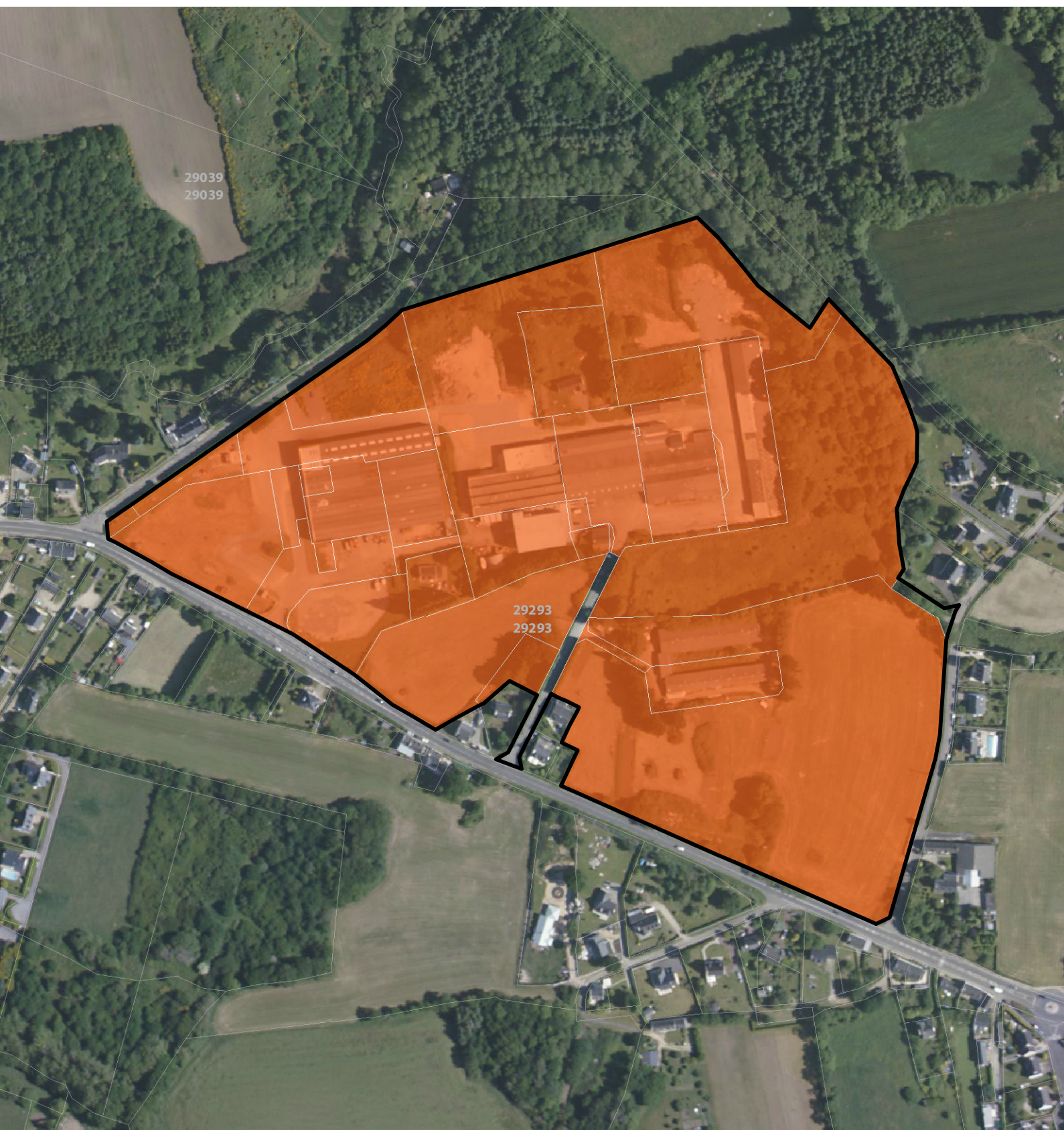
44

### Kerouel

Trégunc

 Surface totale	136748
 Surface consommée	135159
 Surface viabilisée	0

 Surface réservée	0
 Surface potentielle	0
 Surface nouvelle	0






80 Mètres




50

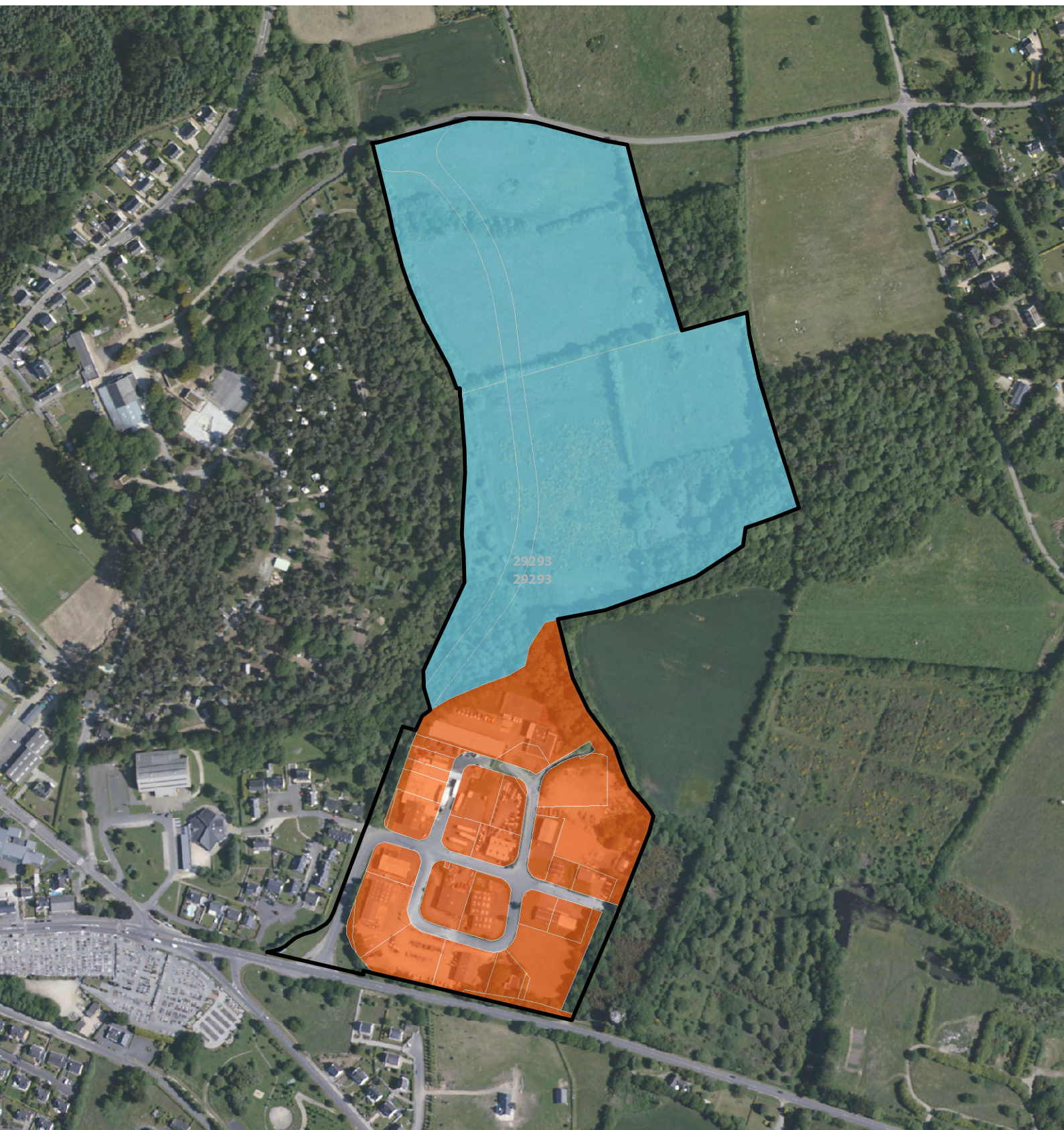
45

### Les Pins

	Surface totale	174725
	Surface consommée	50458
	Surface viabilisée	0

### Trégunc

	Surface réservée	111331
	Surface potentielle	0
	Surface nouvelle	0






110 Mètres






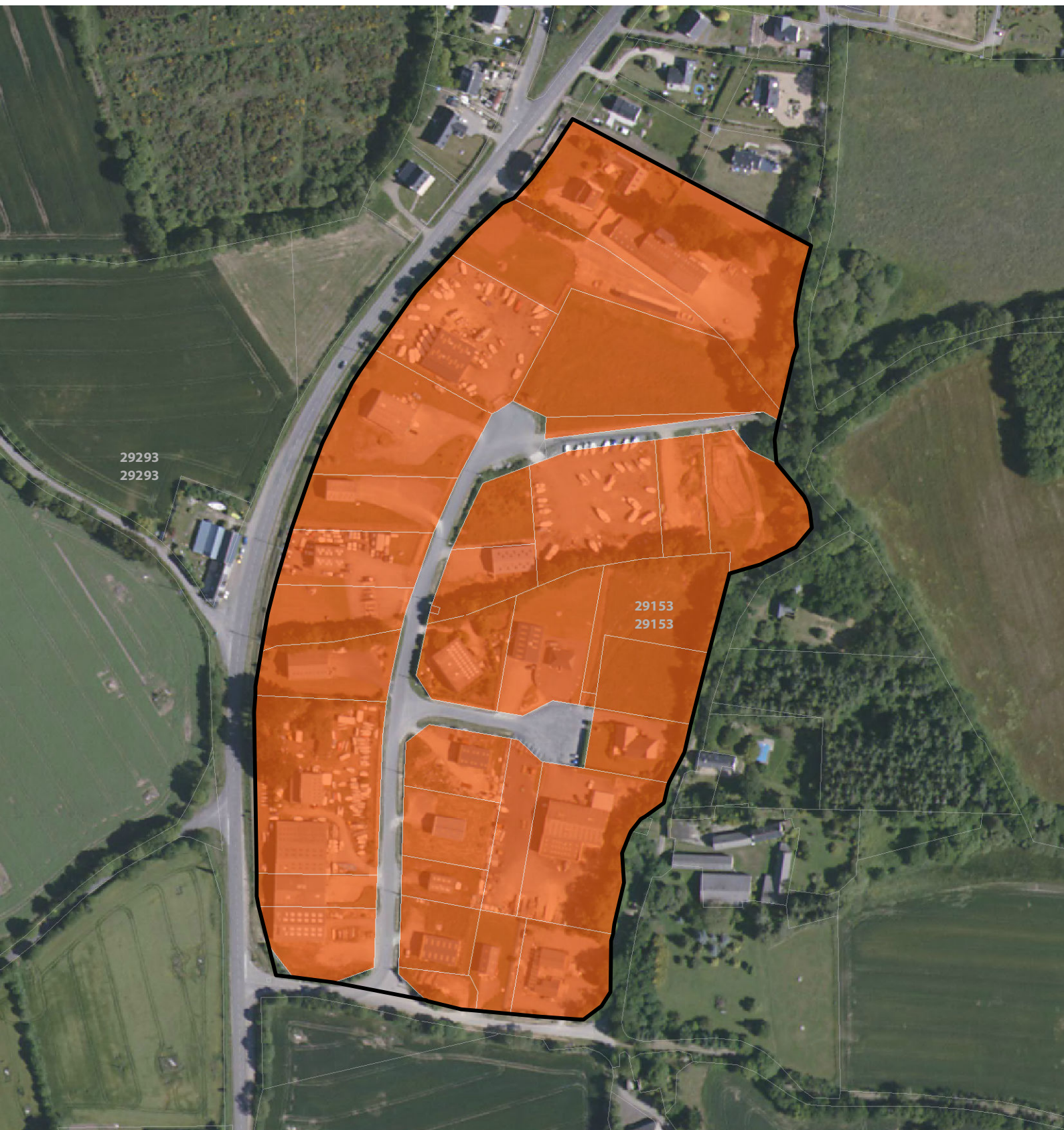
46

### Kervic

### Névez

	Surface totale	86381
	Surface consommée	78941
	Surface viabilisée	0

	Surface réservée	0
	Surface potentielle	0
	Surface nouvelle	0






60 Mètres






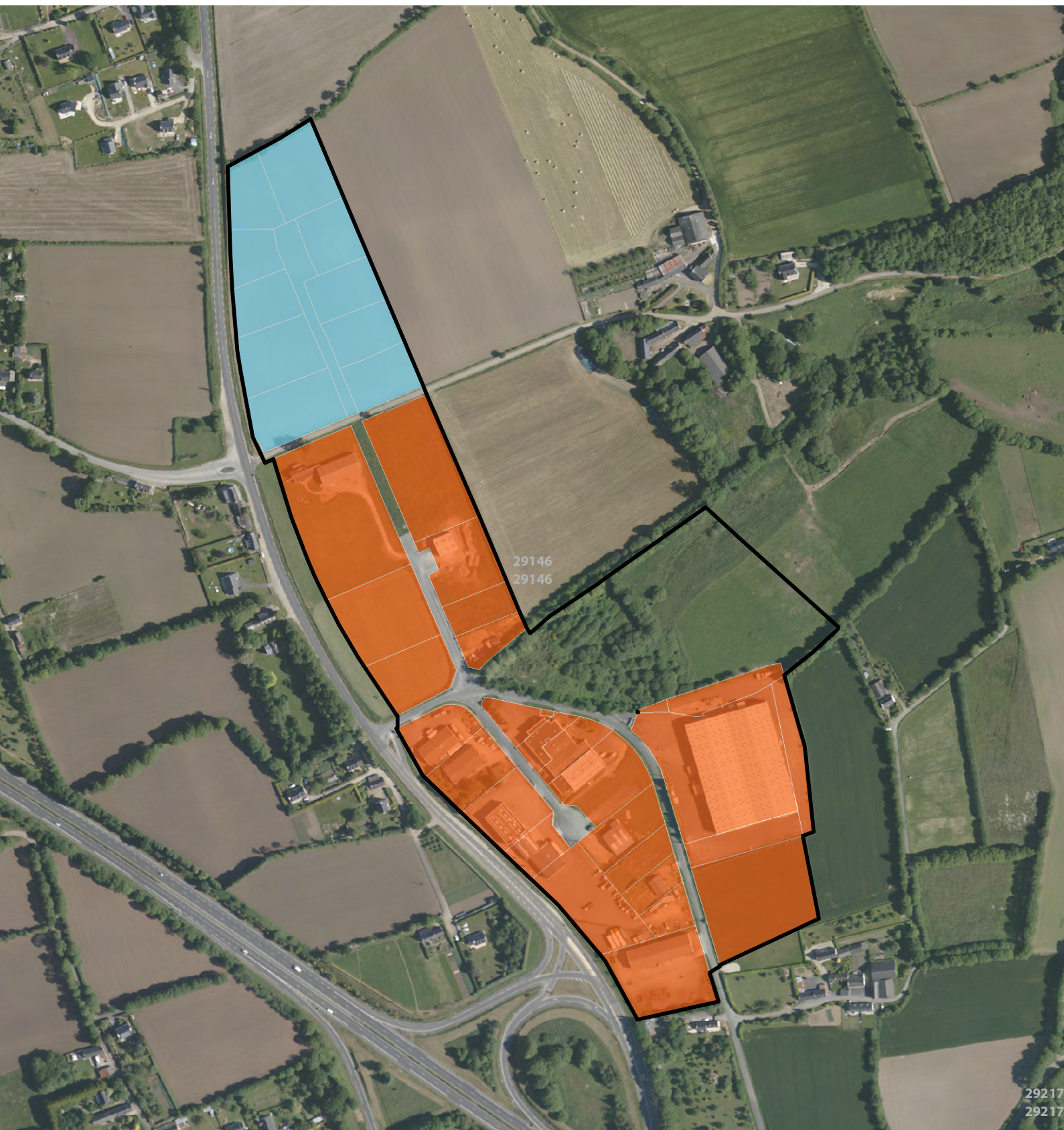
47

### Kerampaou

	Surface totale	157988
	Surface consommée	90224
	Surface viabilisée	0

### Melgven




	Surface réservée	29215
	Surface potentielle	0
	Surface nouvelle	0






100 Mètres

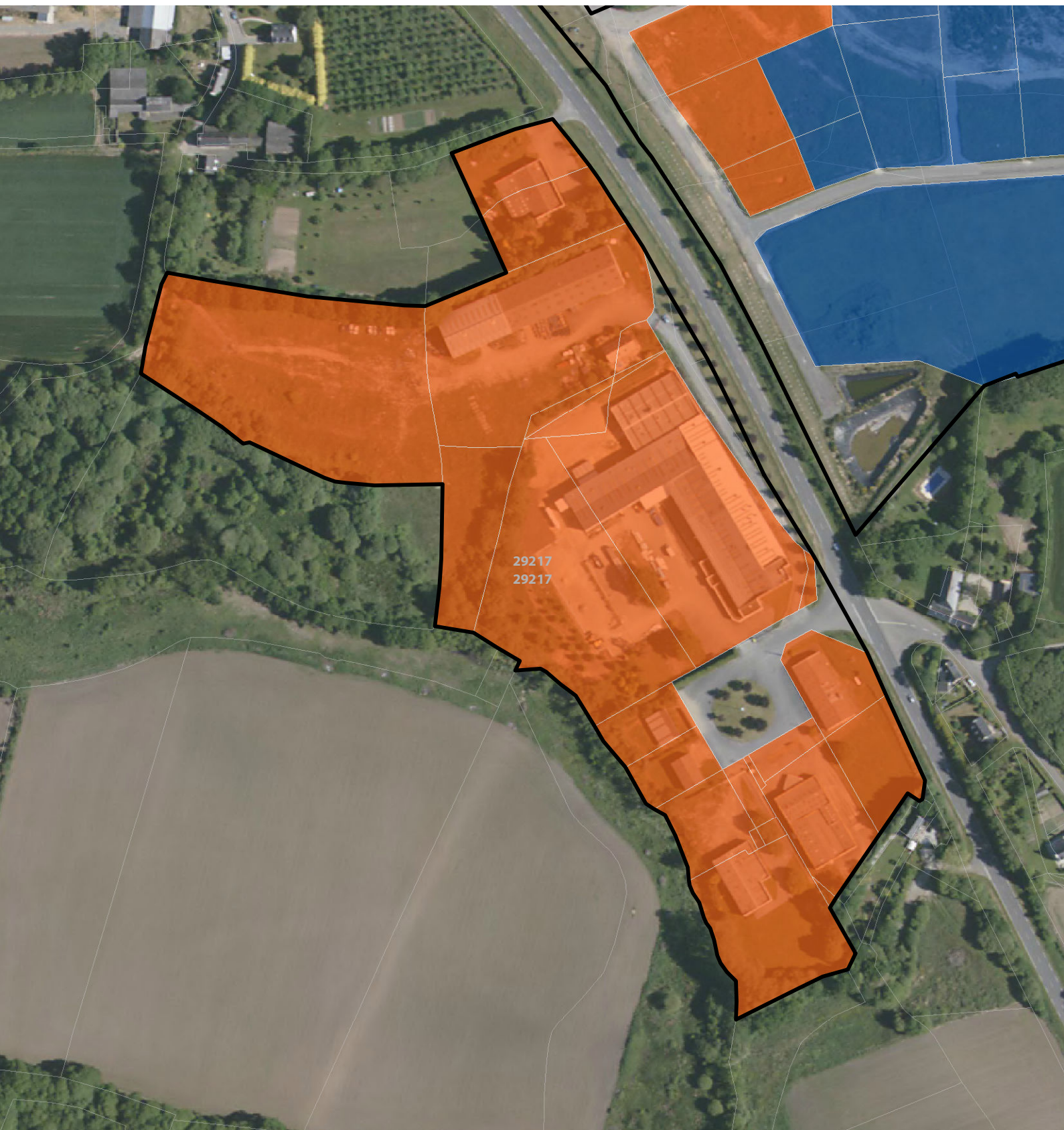
48

### Kergazuel

	Surface totale	61927
	Surface consommée	57082
	Surface viabilisée	0

### Pont-Aven




	Surface réservée	0
	Surface potentielle	0
	Surface nouvelle	0






60 Mètres

49

## Cleun-Nizon

	Surface totale	72331
	Surface consommée	6102
	Surface viabilisée	47591

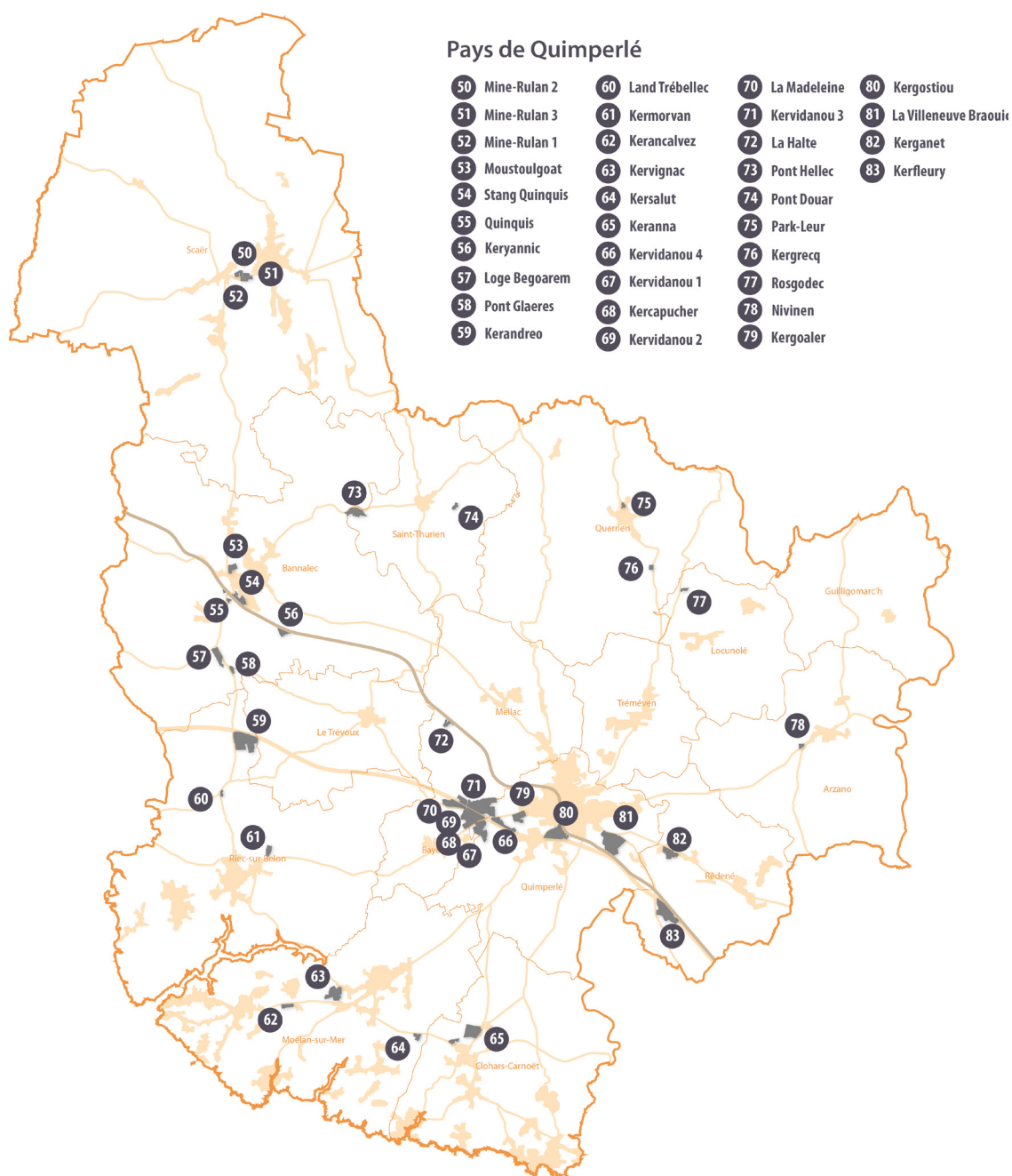
## Pont-Aven

	Surface réservée	0
	Surface potentielle	0
	Surface nouvelle	0



50 Mètres




# Les zones d'activités de la Communauté de Communes du pays de Quimperlé






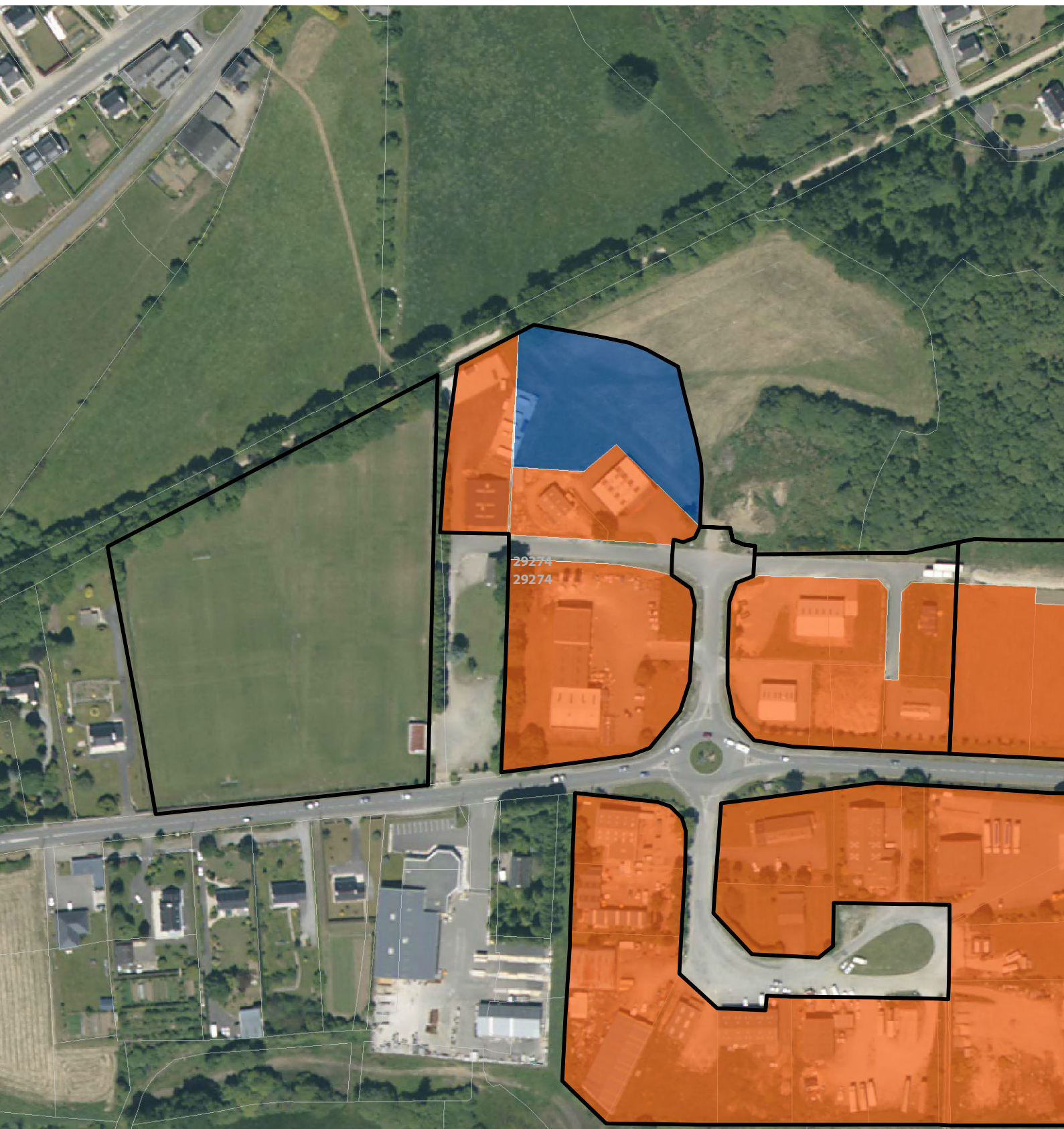
50

### Mine-Rulan 2

Scaër

 Surface totale	45669
 Surface consommée	18602
 Surface viabilisée	4554

 Surface réservée	0
 Surface potentielle	0
 Surface nouvelle	0






50 Mètres




57

51

### Mine-Rulan 3

Scaër

 Surface totale	11487
 Surface consommée	6841
 Surface viabilisée	0

 Surface réservée	0
 Surface potentielle	0
 Surface nouvelle	0









20 Mètres

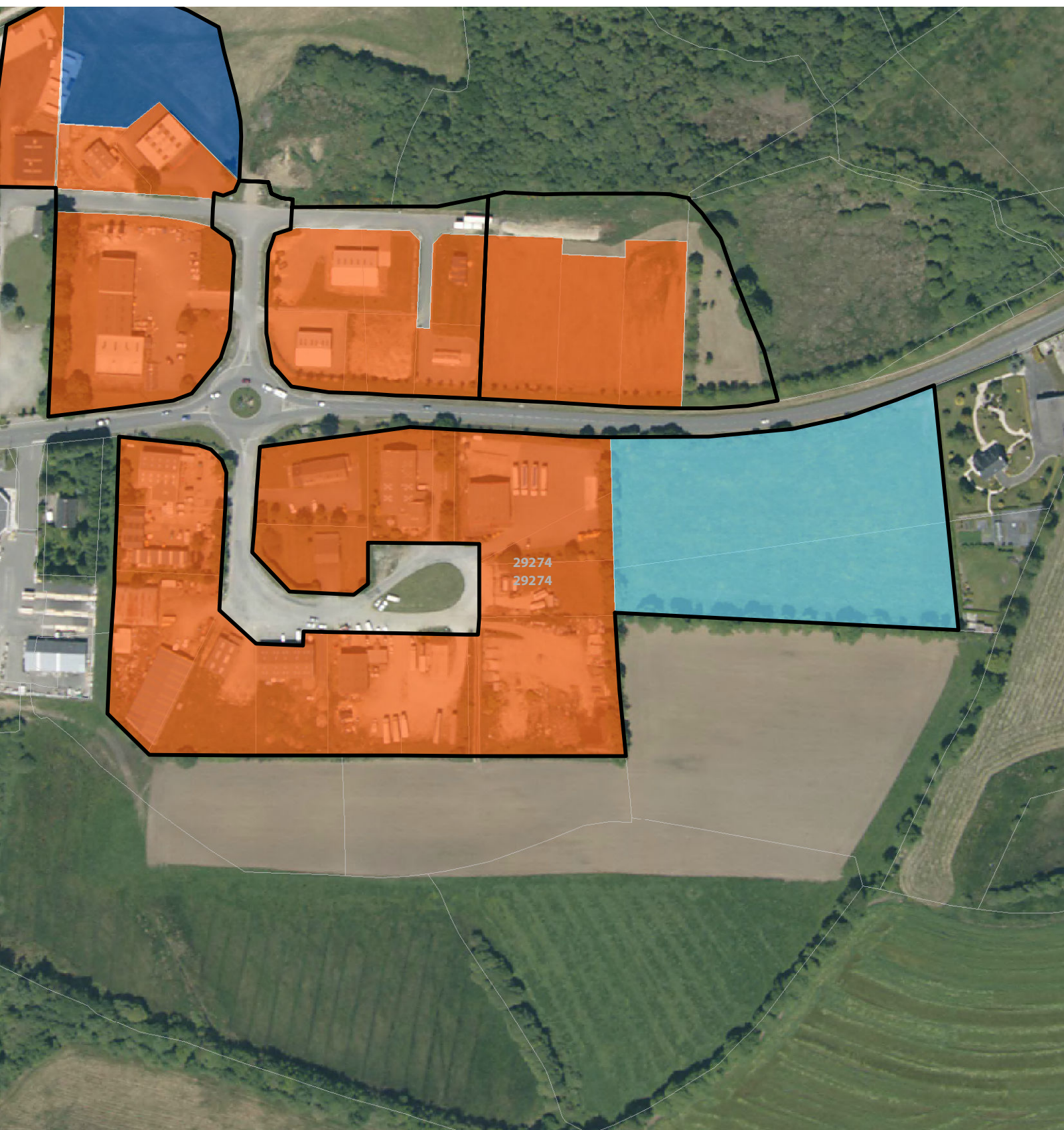
52

### Mine-Rulan 1

Scaër

 Surface totale	43115
 Surface consommée	0
 Surface viabilisée	0

 Surface réservée	13968
 Surface potentielle	0
 Surface nouvelle	0



50 Mètres




59






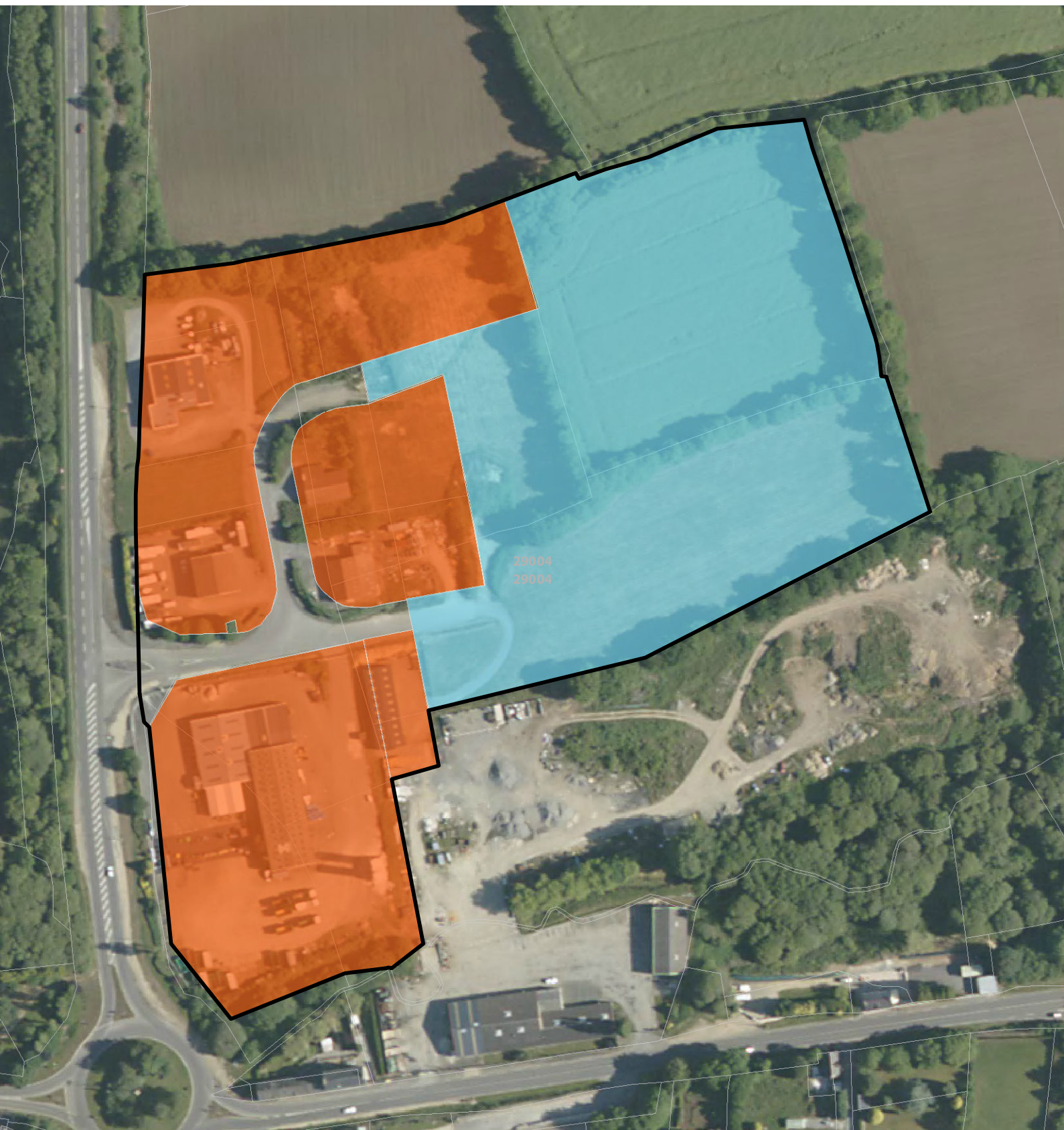
53

## Moustoulgoat

## Bannalec

 Surface totale	56531
 Surface consommée	26403
 Surface viabilisée	0

 Surface réservée	26979
 Surface potentielle	0
 Surface nouvelle	0






40 Mètres




60

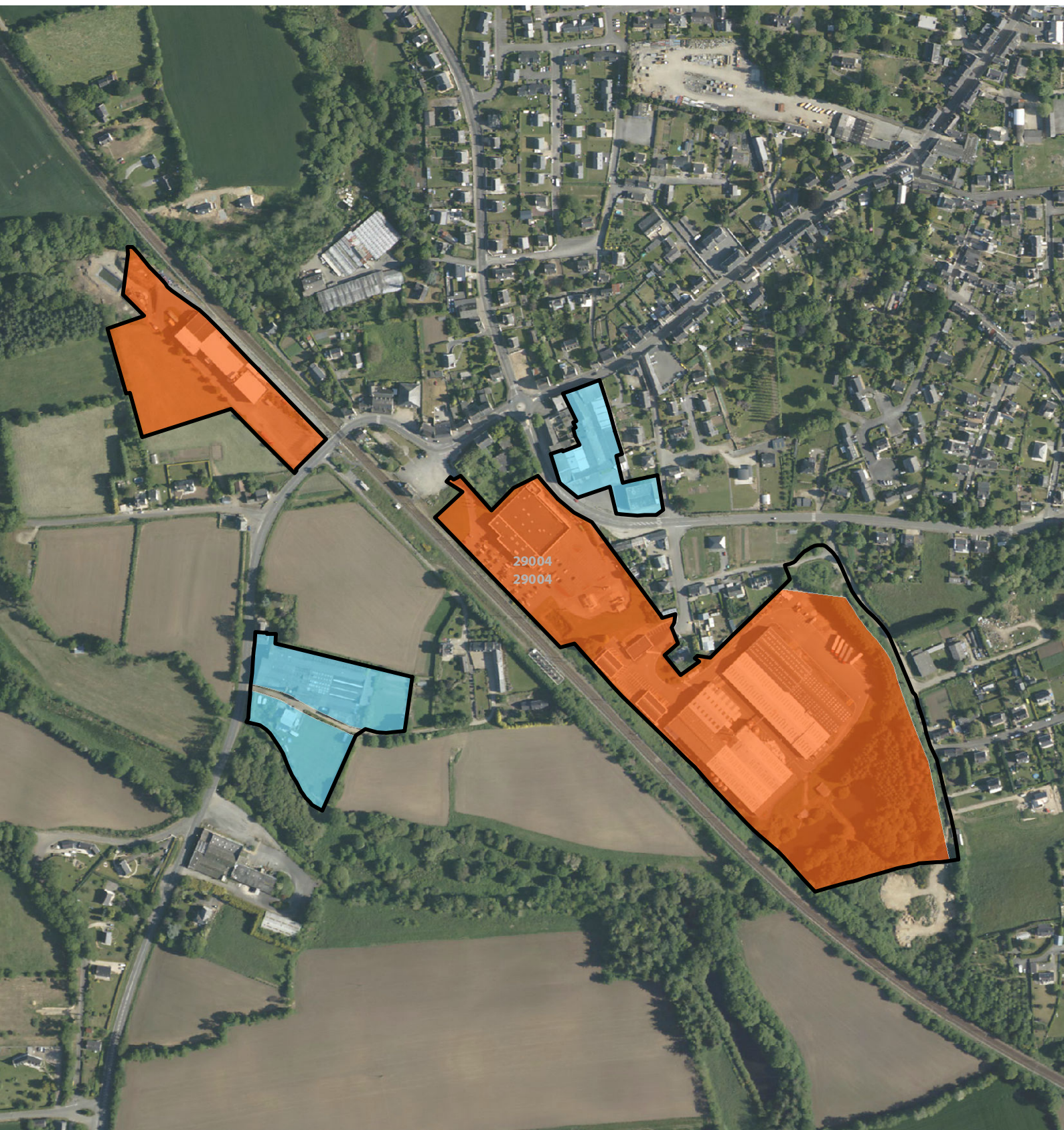
54

### Stang Quinquis

Bannalec

	Surface totale	92391
	Surface consommée	82507
	Surface viabilisée	0




	Surface réservée	5603
	Surface potentielle	0
	Surface nouvelle	0






110 Mètres

55

## Quinquis

 Surface totale	12967
 Surface consommée	0
 Surface viabilisée	0

## Bannalec




 Surface réservée	12175
 Surface potentielle	0
 Surface nouvelle	0






20 Mètres

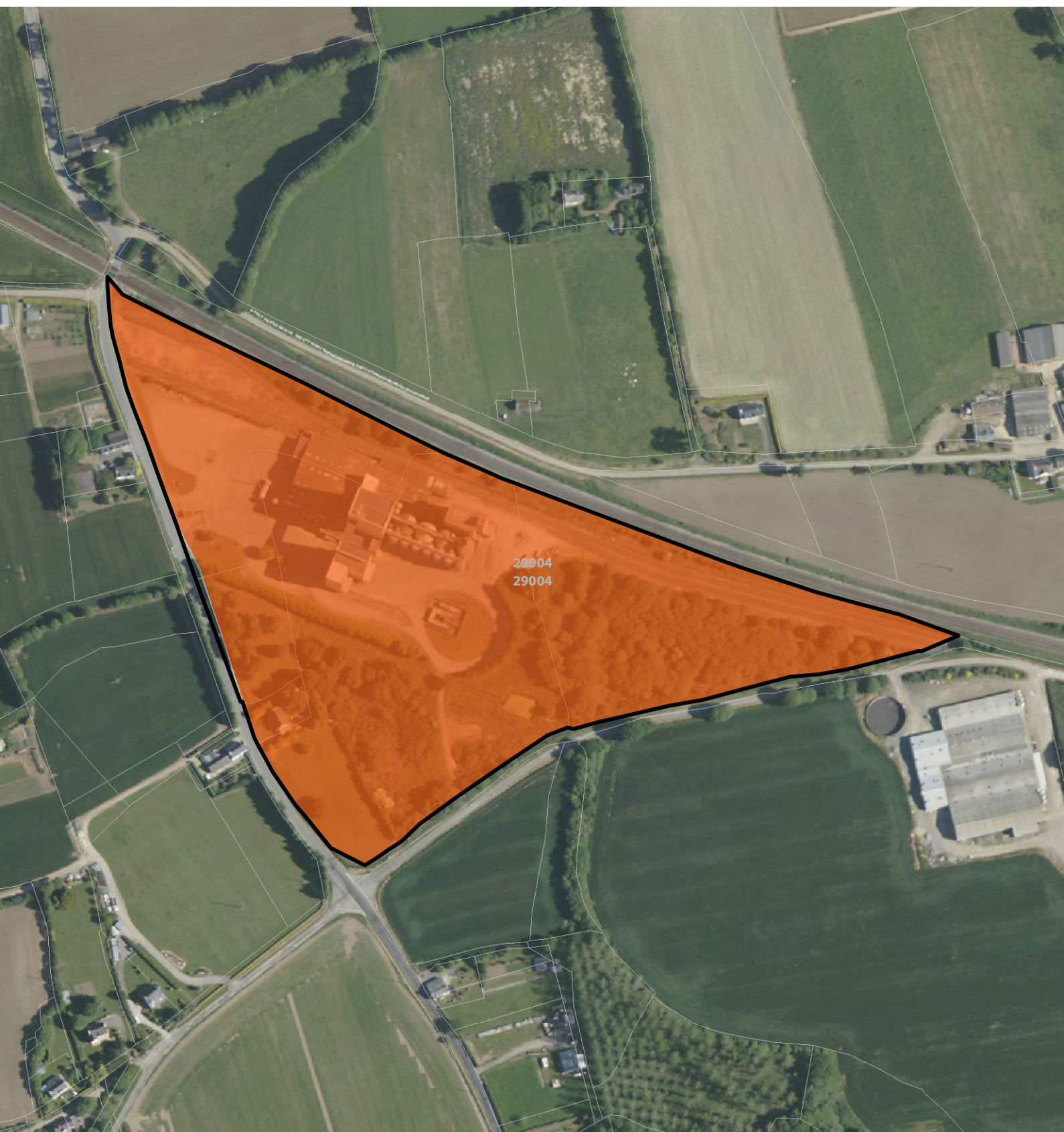
56

### Keryannic

 Surface totale	71680
 Surface consommée	71463
 Surface viabilisée	0

### Bannaec

 Surface réservée	0
 Surface potentielle	0
 Surface nouvelle	0






75 Mètres




63

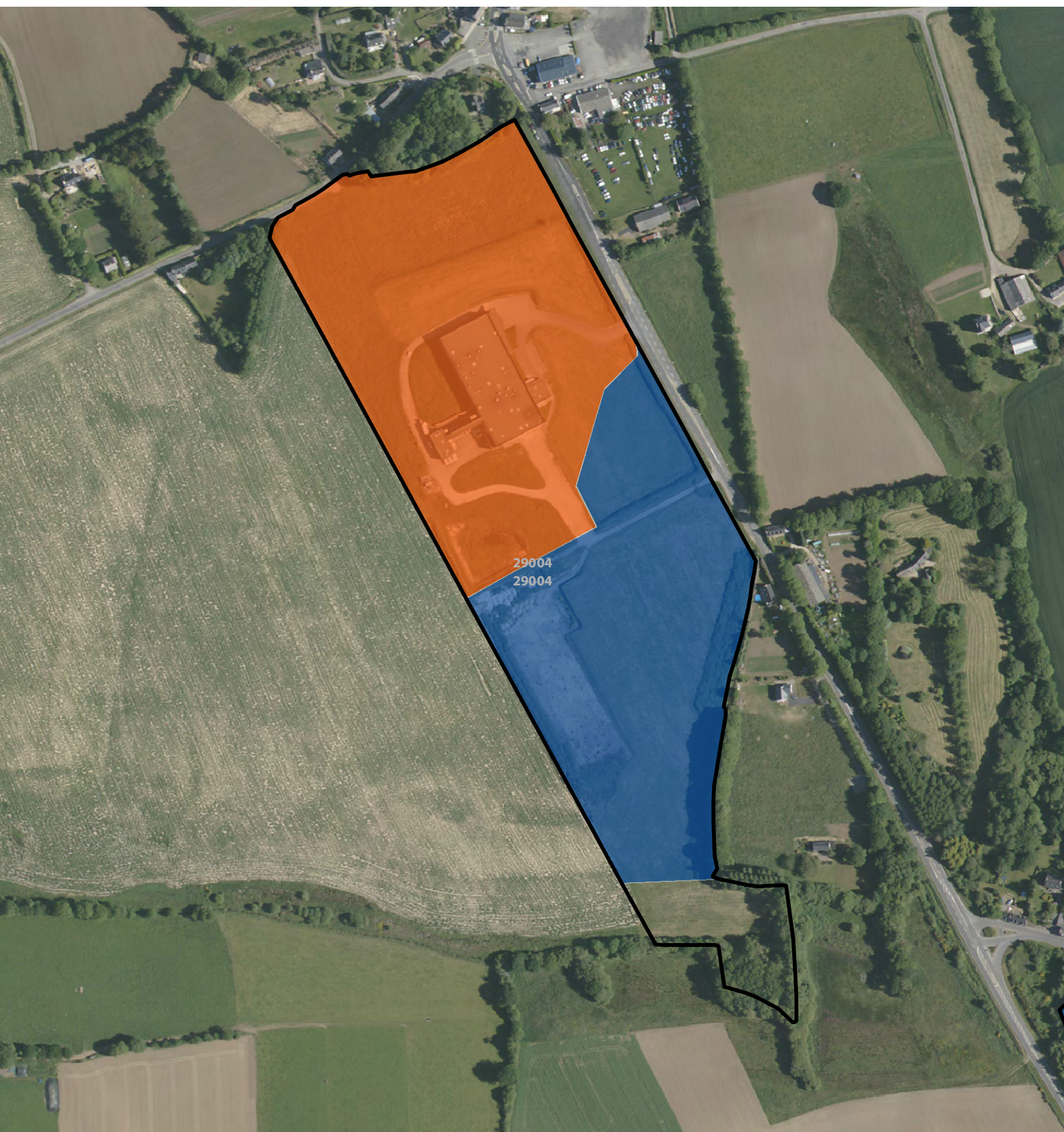
57

### Loge Begoarem

### Bannaec

 Surface totale	105894
 Surface consommée	53611
 Surface viabilisée	44921

 Surface réservée	0
 Surface potentielle	0
 Surface nouvelle	0









90 Mètres

58

### Pont Glaeres

Bannalec

 Surface totale	22850
 Surface consommée	10849
 Surface viabilisée	11947

 Surface réservée	0
 Surface potentielle	0
 Surface nouvelle	0



30 Mètres

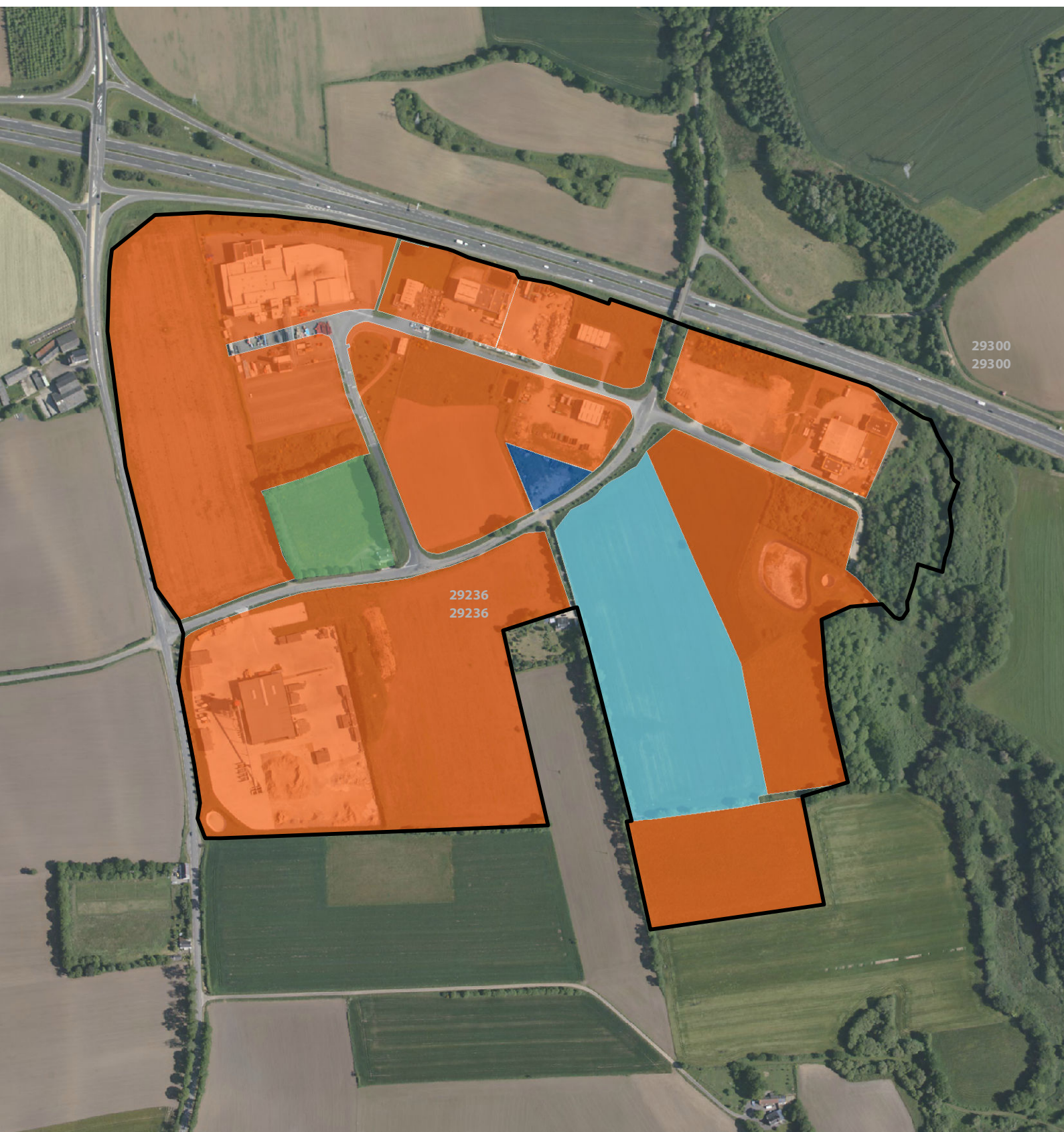
59

### Kerandreo

Surface totale	366534
Surface consommée	275753
Surface viabilisée	2437

### Riec-sur-Bélon




Surface réservée	40809
Surface potentielle	0
Surface nouvelle	0






120 Mètres

60

### Land Trébellec

 Surface totale	15222
 Surface consommée	12592
 Surface viabilisée	0

### Riec-sur-Bélon

 Surface réservée	0
 Surface potentielle	0
 Surface nouvelle	0






30 Mètres






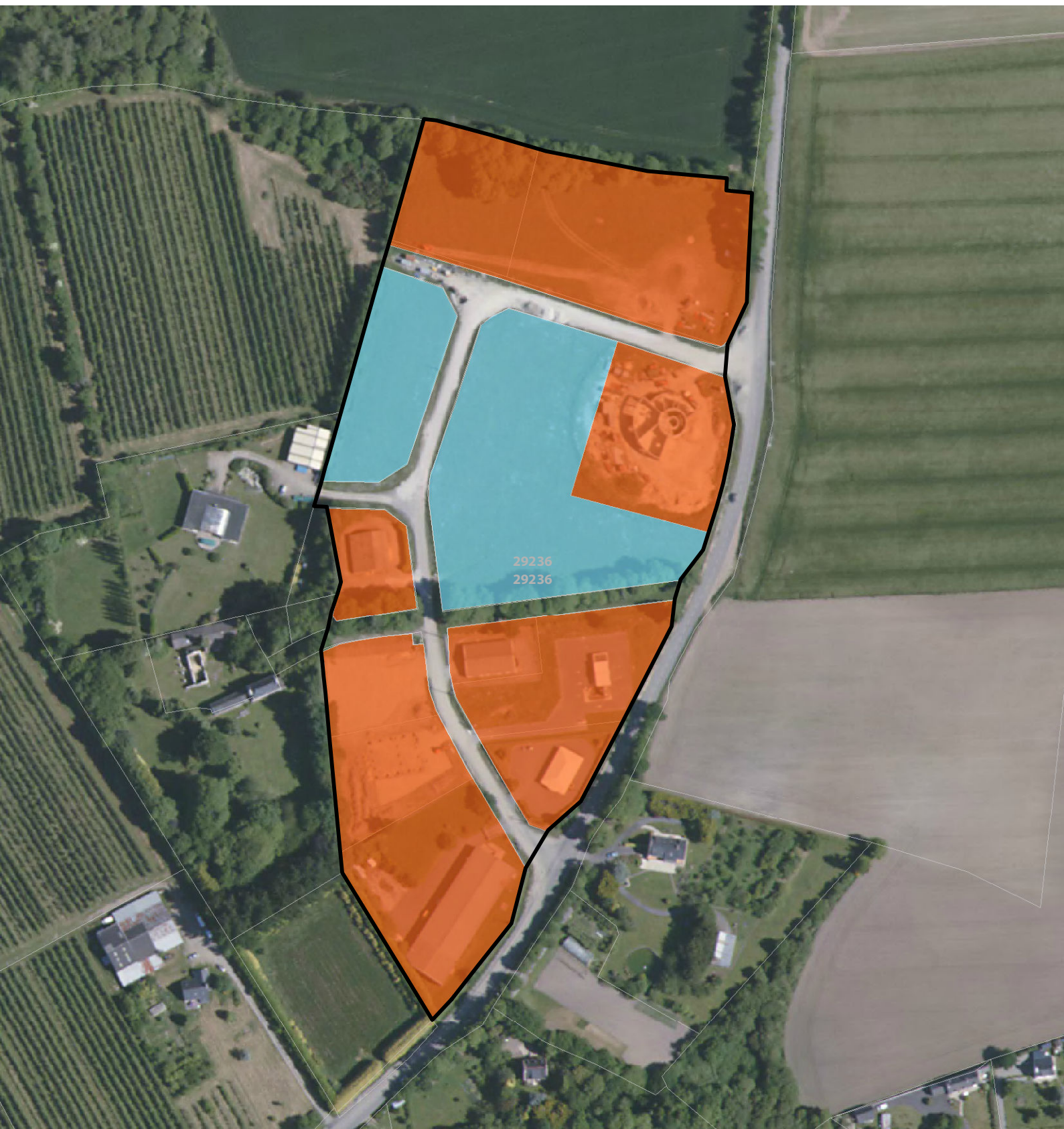
61

### Kermorvan

 Surface totale	50955
 Surface consommée	31265
 Surface viabilisée	0

### Riec-sur-Bélon

 Surface réservée	12984
 Surface potentielle	0
 Surface nouvelle	0






50 Mètres




68

62

### Kerancalvez

	Surface totale	42991
	Surface consommée	28703
	Surface viabilisée	10110

### Moëlan-sur-Mer

	Surface réservée	0
	Surface potentielle	0
	Surface nouvelle	0



50 Mètres

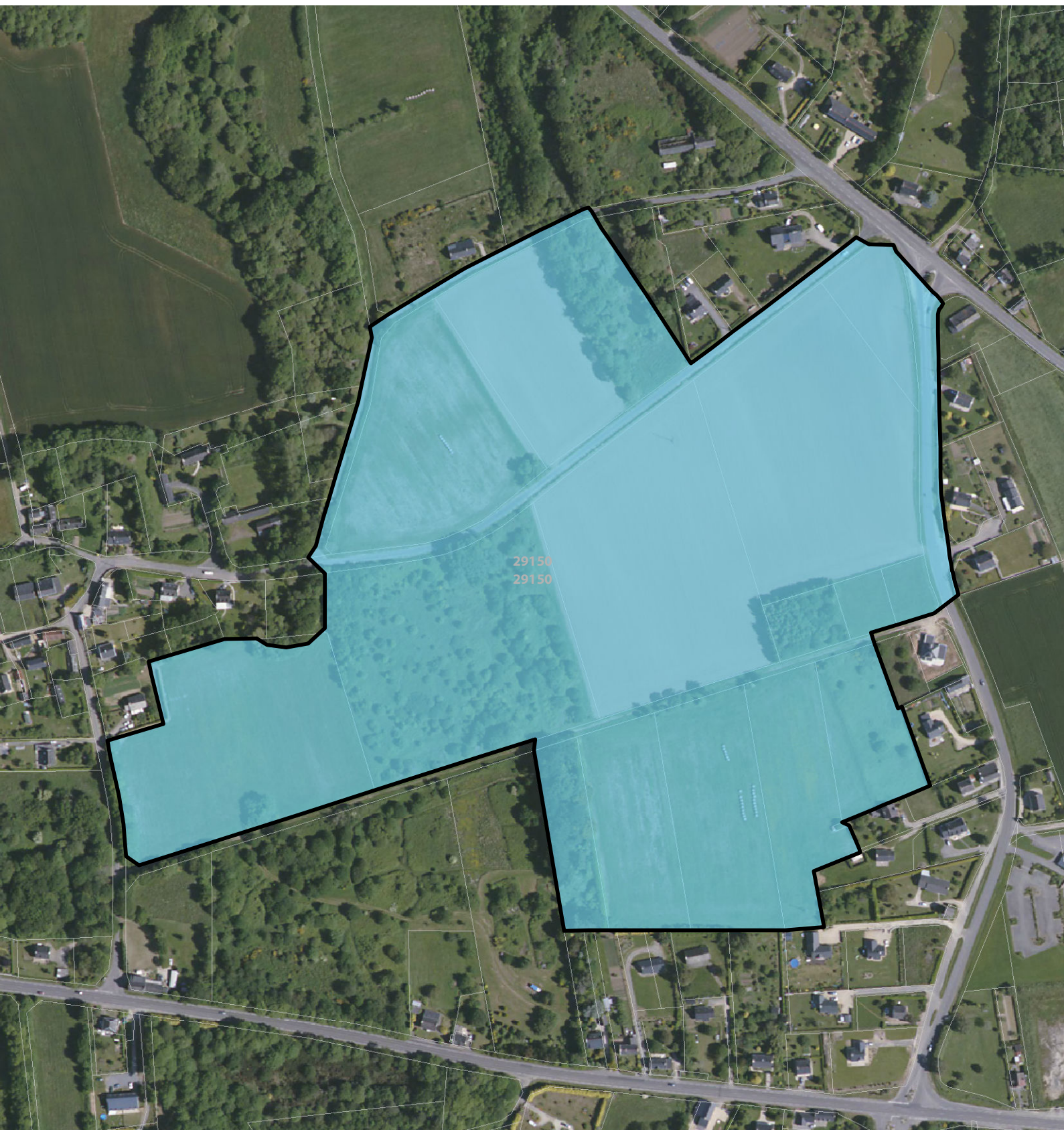
63

### Kervignac

Surface totale	166577
Surface consommée	0
Surface viabilisée	0

### Moëlan-sur-Mer

Surface réservée	166546
Surface potentielle	0
Surface nouvelle	0






29150  
29150

80 Mètres




70

64

### Kersalut

	Surface totale	36030
	Surface consommée	33841
	Surface viabilisée	0

### Moëlan-sur-Mer

	Surface réservée	0
	Surface potentielle	0
	Surface nouvelle	0






30 Mètres






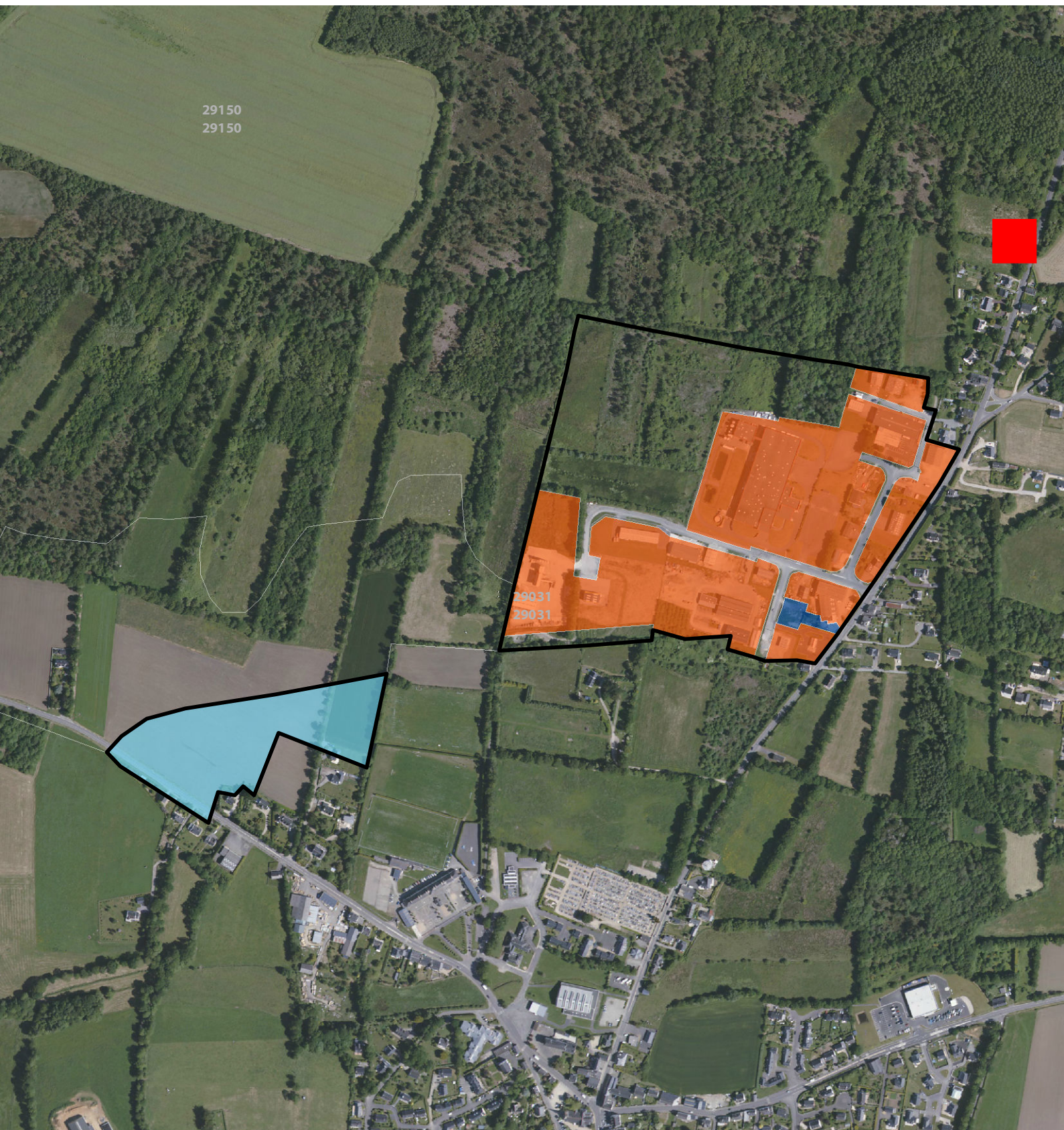
65

### Keranna

	Surface totale	217589
	Surface consommée	104949
	Surface viabilisée	1751

### Clohars-Carnoët

	Surface réservée	32780
	Surface potentielle	0
	Surface nouvelle	0






160 Mètres




72

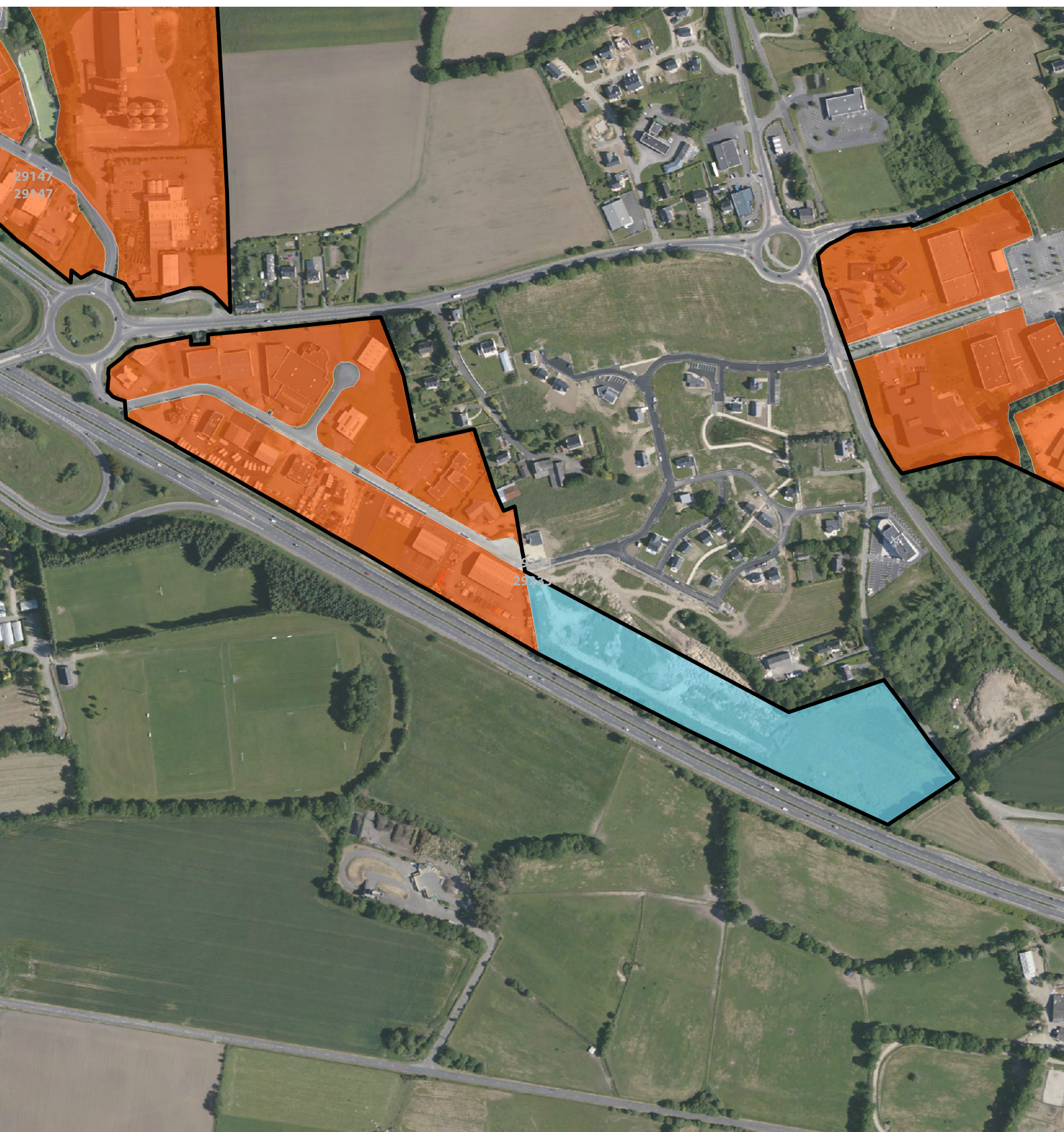
66

### Kervidanou 4

Rédené

 Surface totale	93614
 Surface consommée	55912
 Surface viabilisée	0

 Surface réservée	32231
 Surface potentielle	0
 Surface nouvelle	0









120 Mètres

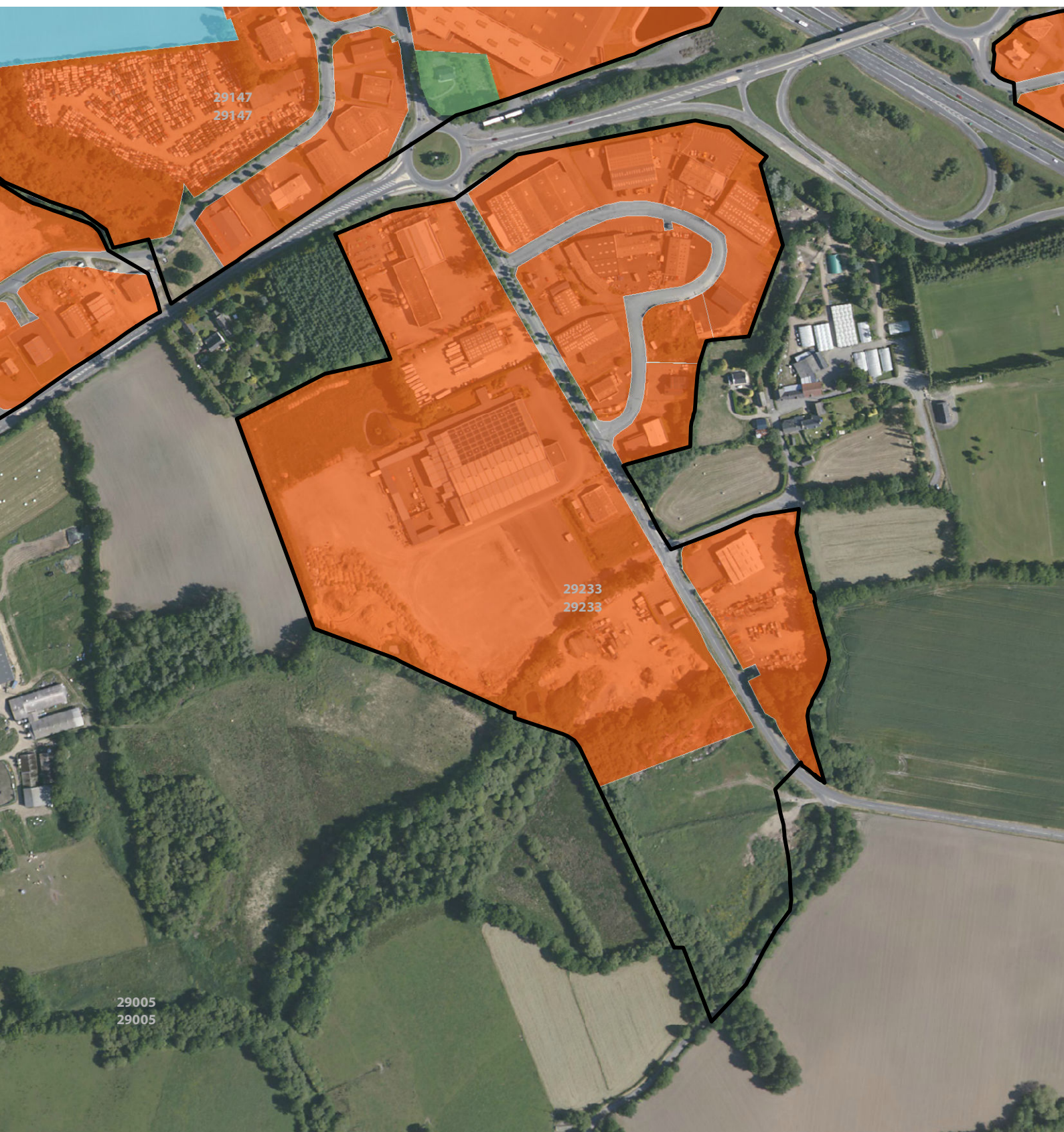
67

### Kervidanou 1

Quimperlé

 Surface totale	181672
 Surface consommée	147742
 Surface viabilisée	0

 Surface réservée	0
 Surface potentielle	0
 Surface nouvelle	0









100 Mètres

68

### Kercapucher

Baye

 Surface totale	35232
 Surface consommée	31320
 Surface viabilisée	0

 Surface réservée	0
 Surface potentielle	0
 Surface nouvelle	0



40 Mètres

75



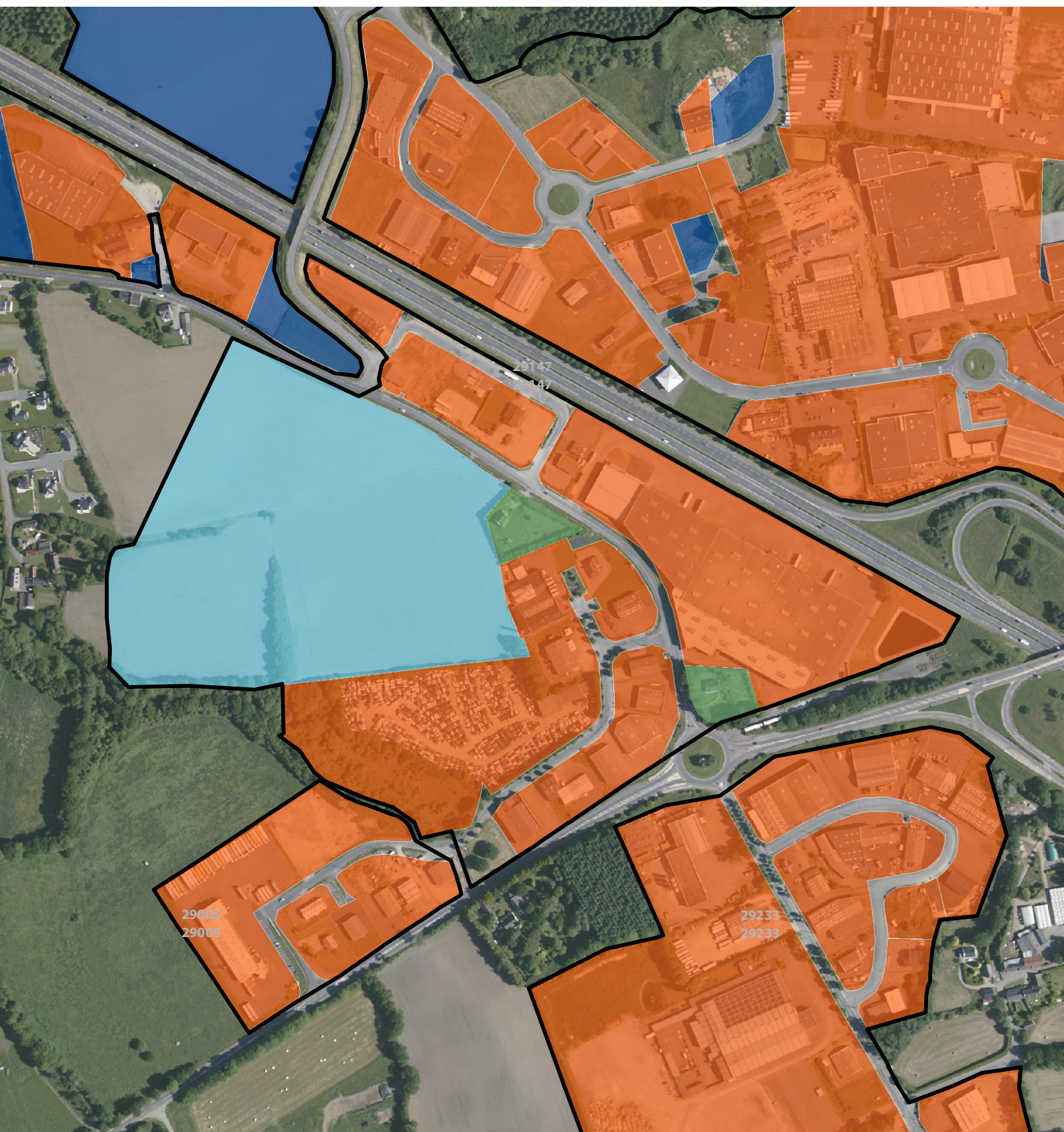
69

## Kervidanou 2

Mellac

Surface totale	222065
Surface consommée	110922
Surface viabilisée	0

Surface réservée	86535
Surface potentielle	0
Surface nouvelle	0






110 Mètres




76

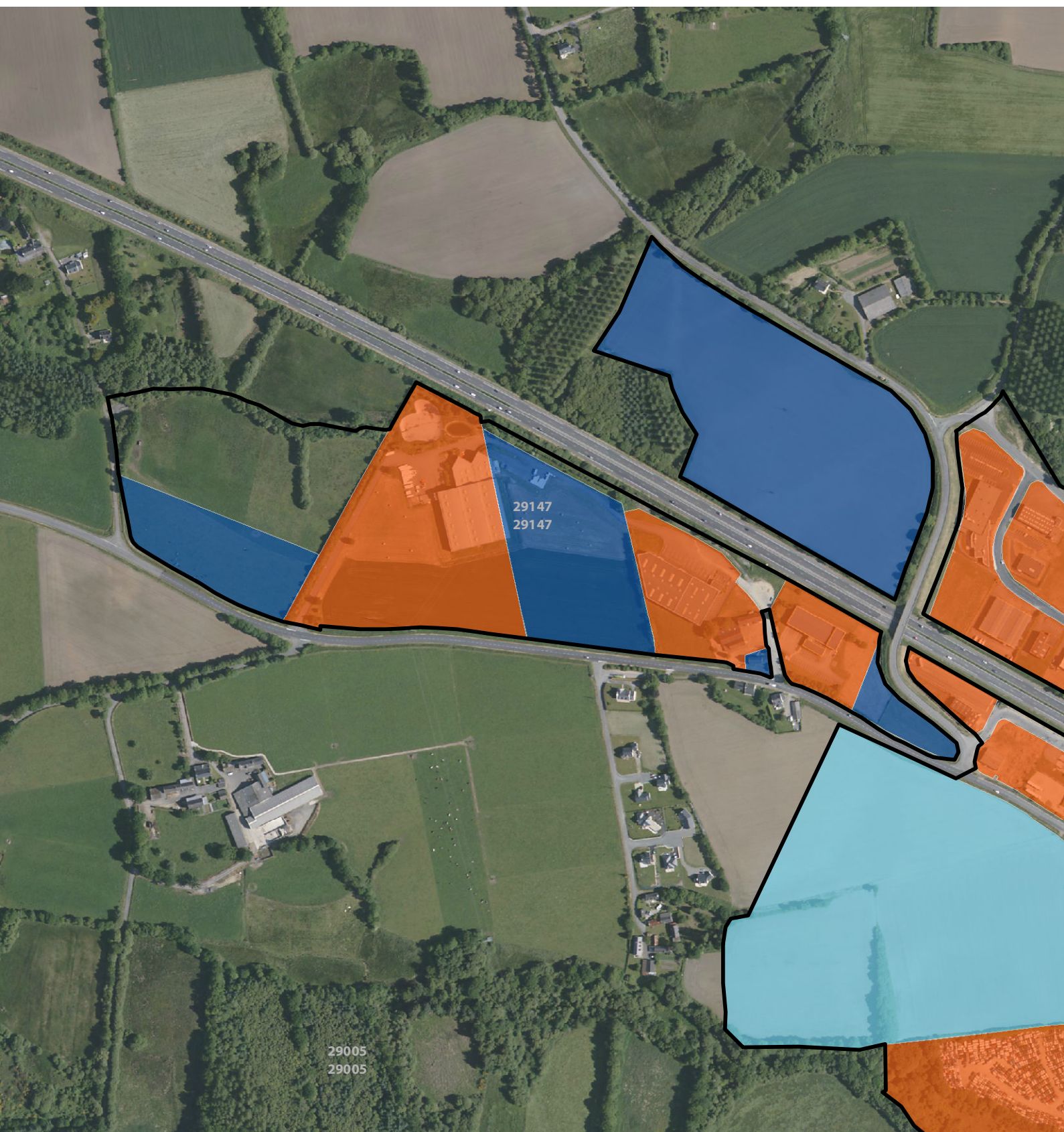
70

## La Madeleine

Mellac

 Surface totale	131355
 Surface consommée	58770
 Surface viabilisée	40356

 Surface réservée	0
 Surface potentielle	0
 Surface nouvelle	0






125 Mètres




77

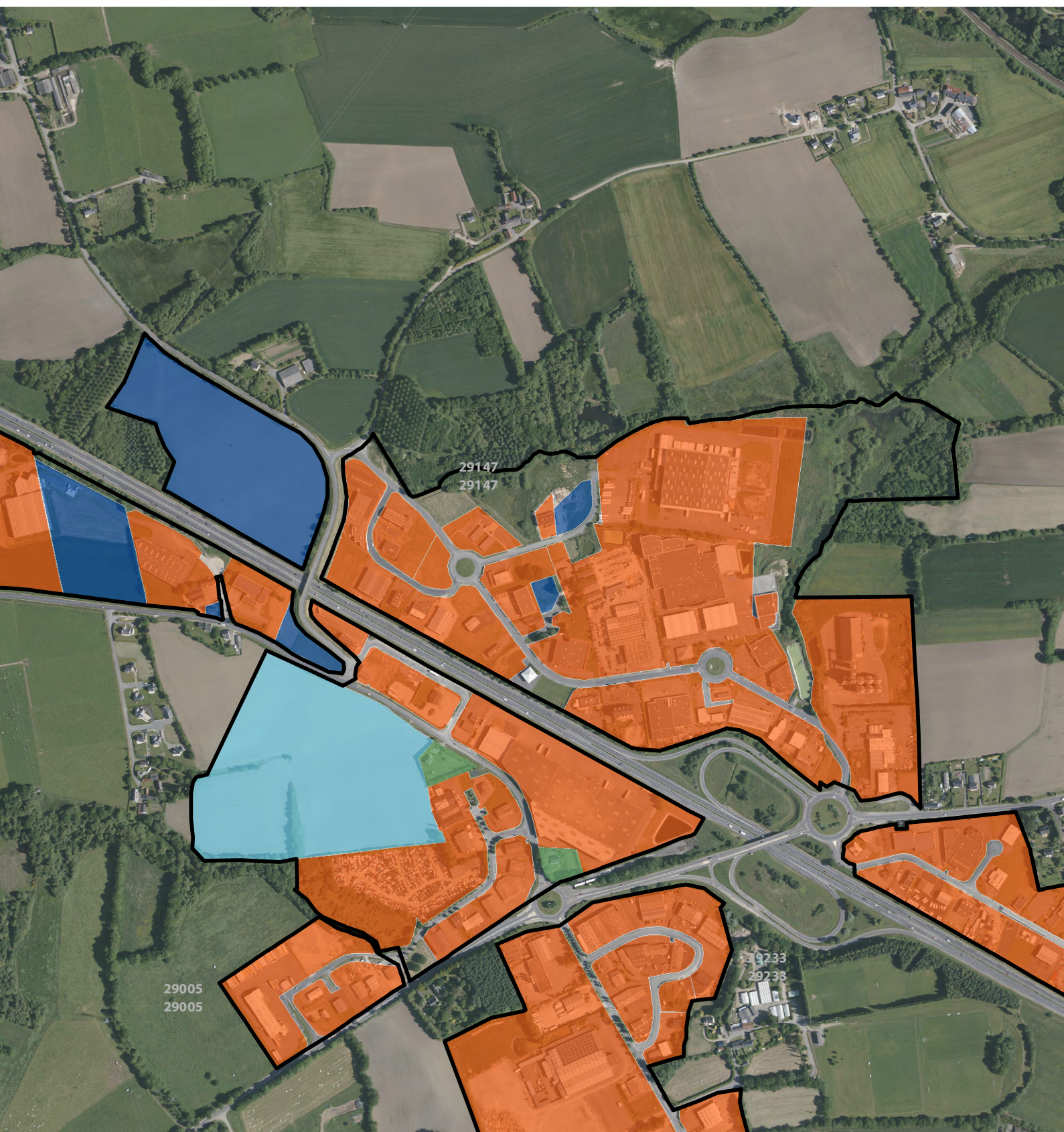
71

### Kervidanou 3

Mellac

 Surface totale	421311
 Surface consommée	256795
 Surface viabilisée	60761

 Surface réservée	0
 Surface potentielle	0
 Surface nouvelle	0



190 Mètres

78

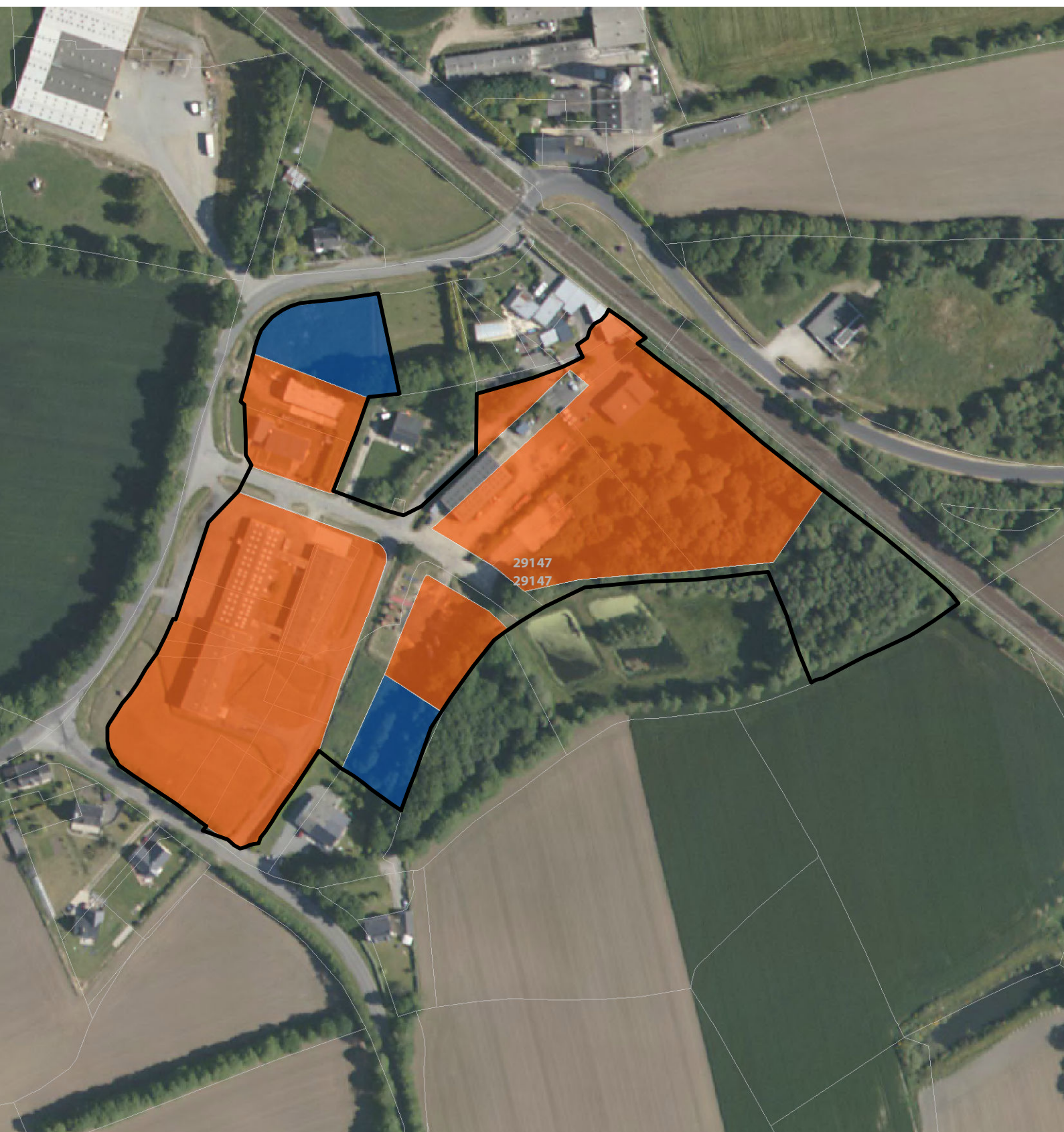
72

### La Halte

Mellac

Surface totale	40705
Surface consommée	27900
Surface viabilisée	3447

Surface réservée	0
Surface potentielle	0
Surface nouvelle	0






50 Mètres




79

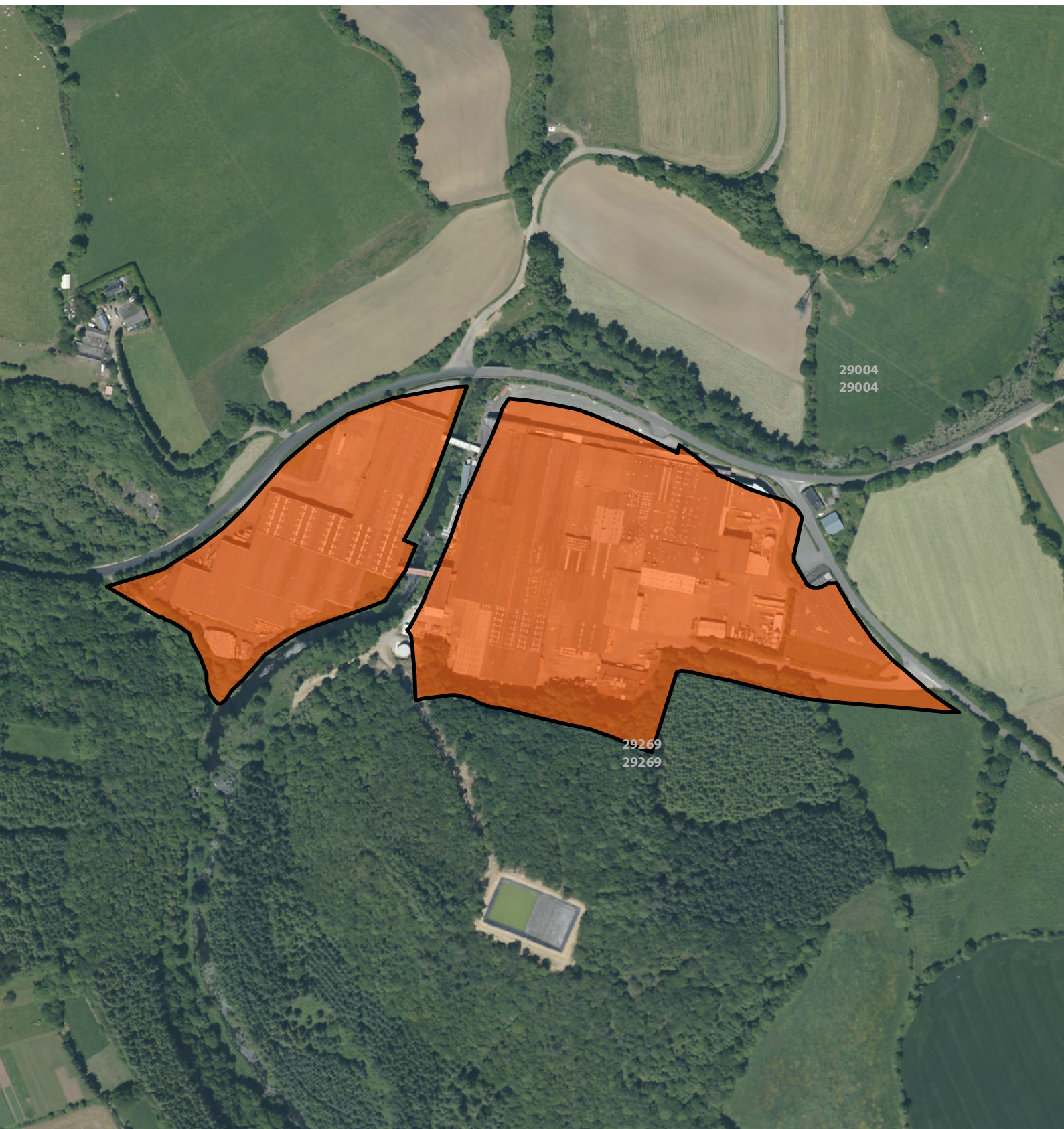
73

### Pont Hellec

 Surface totale	114711
 Surface consommée	114636
 Surface viabilisée	0

### Saint-Thurien




 Surface réservée	0
 Surface potentielle	0
 Surface nouvelle	0






110 Mètres

74

### Pont Douar

	Surface totale	24920
	Surface consommée	2990
	Surface viabilisée	0

### Saint-Thurien

	Surface réservée	0
	Surface potentielle	0
	Surface nouvelle	0









30 Mètres

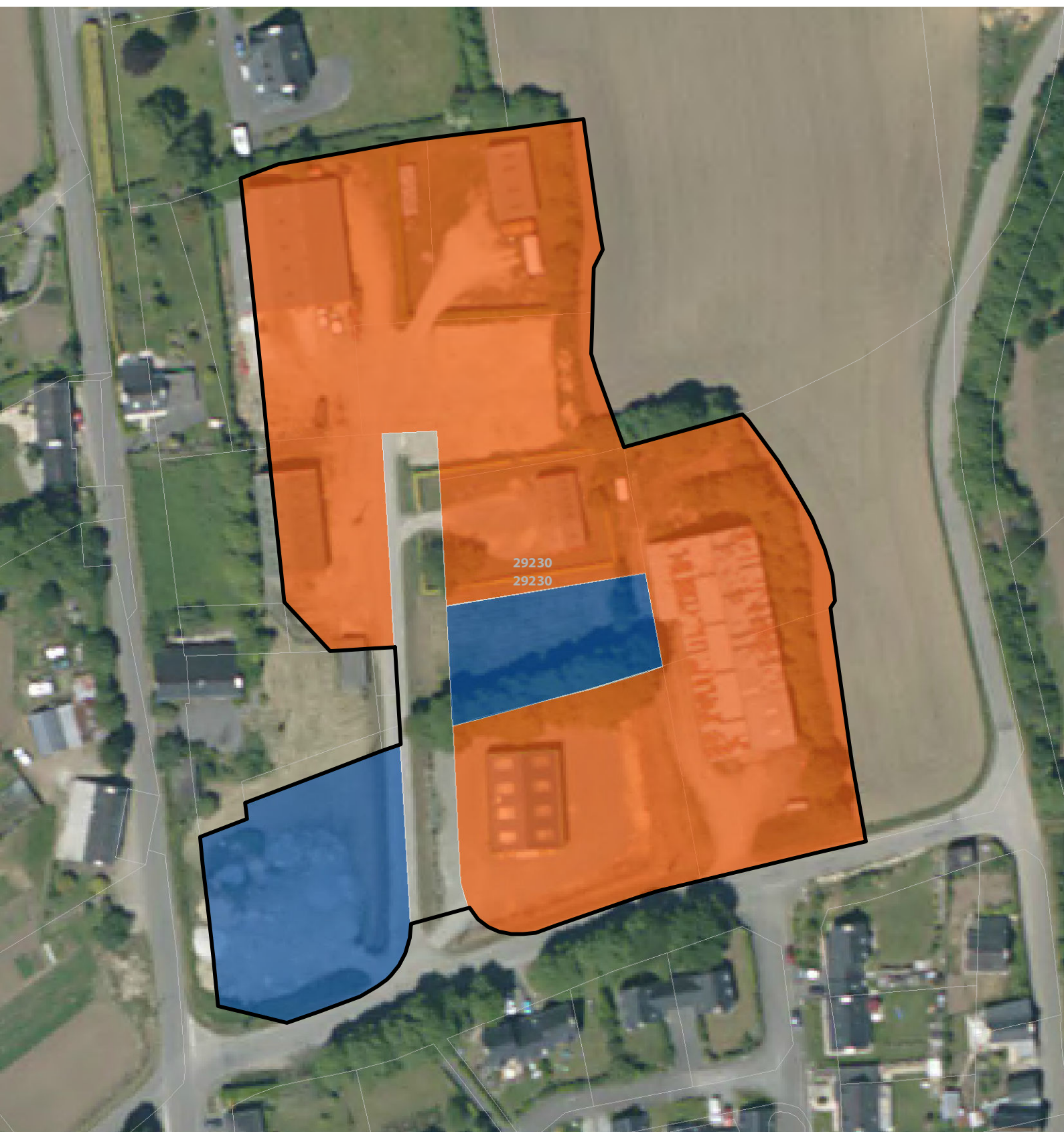
75

### Park-Leur

### Querrien

 Surface totale	15253
 Surface consommée	11451
 Surface viabilisée	2739

 Surface réservée	0
 Surface potentielle	0
 Surface nouvelle	0









25 Mètres

76

### Kergrecq

### Querrien

 Surface totale	19625
 Surface consommée	19609
 Surface viabilisée	0

 Surface réservée	0
 Surface potentielle	0
 Surface nouvelle	0











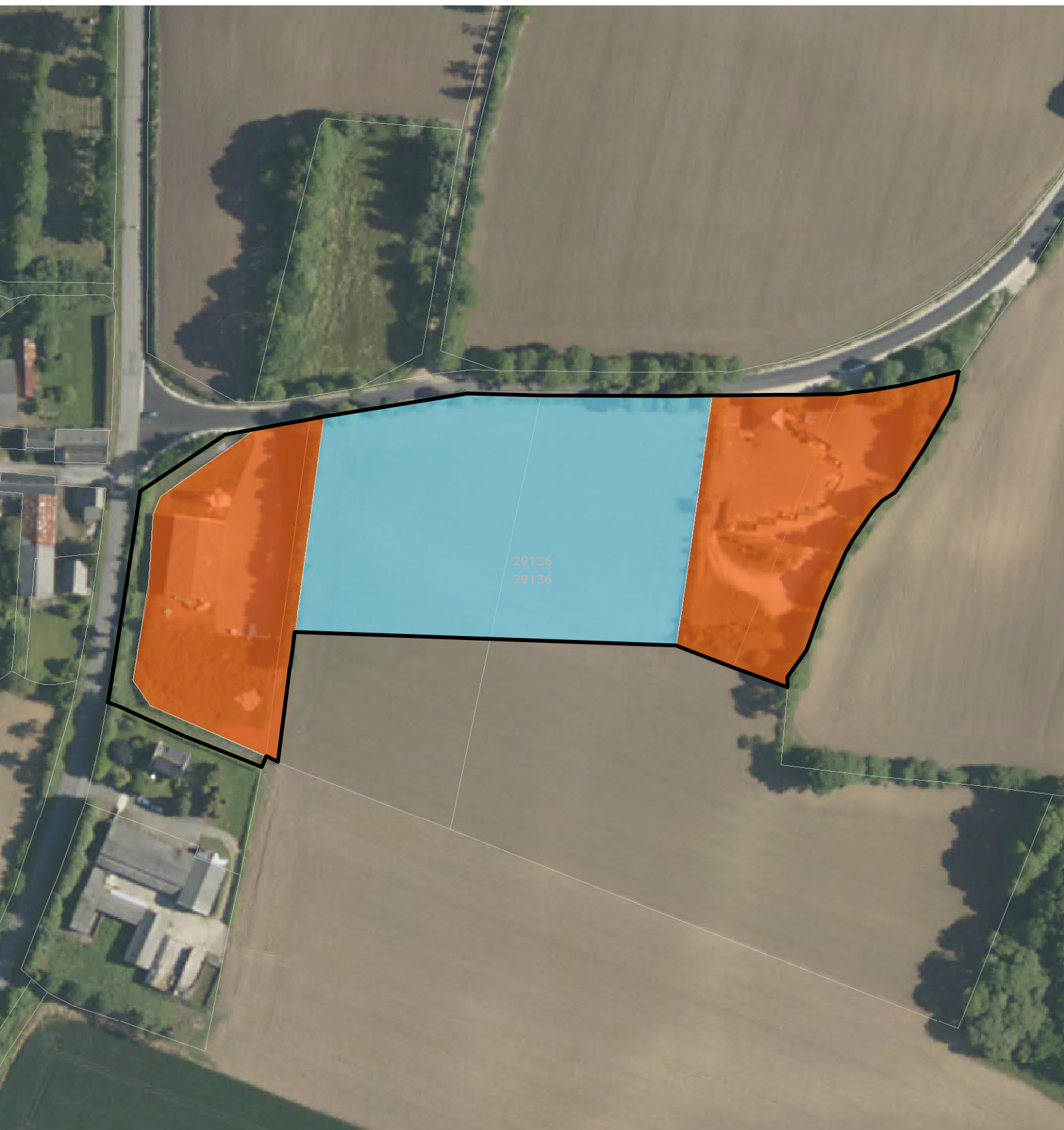
77

### Rosgodec

### Locunolé

 Surface totale	19984
 Surface consommée	9597
 Surface viabilisée	0

 Surface réservée	9549
 Surface potentielle	0
 Surface nouvelle	0



40 Mètres

78

### Nivinen

### Arzano

Surface totale	19641
Surface consommée	0
Surface viabilisée	0

Surface réservée	19577
Surface potentielle	0
Surface nouvelle	0



25 Mètres

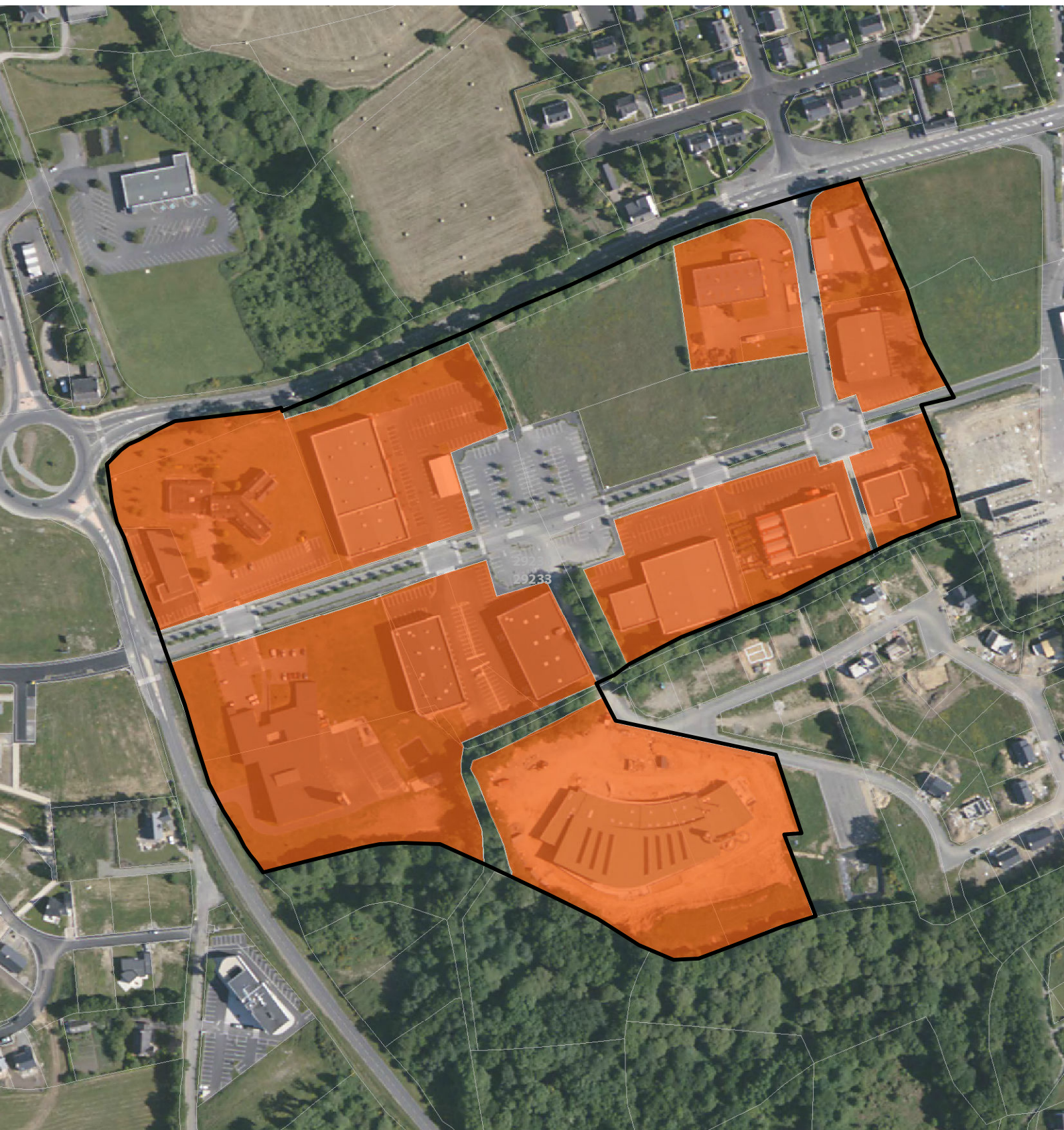
79

### Kergoaler

Surface totale	104171
Surface consommée	75716
Surface viabilisée	0

### Quimperlé




Surface réservée	0
Surface potentielle	0
Surface nouvelle	0






60 Mètres

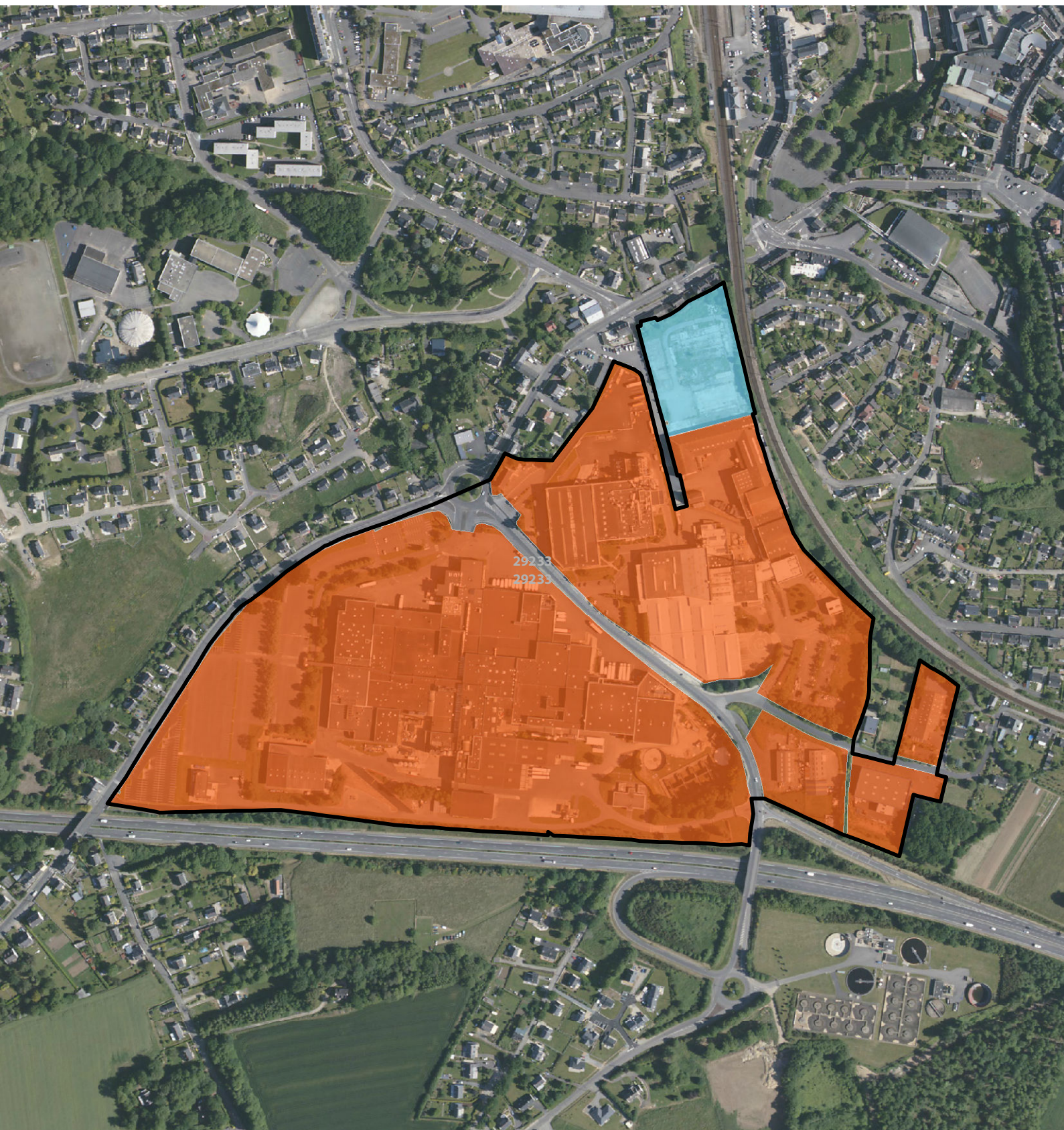
80

### Kergostiou

 Surface totale	239362
 Surface consommée	215564
 Surface viabilisée	0

### Quimperlé

 Surface réservée	11186
 Surface potentielle	0
 Surface nouvelle	0









125 Mètres

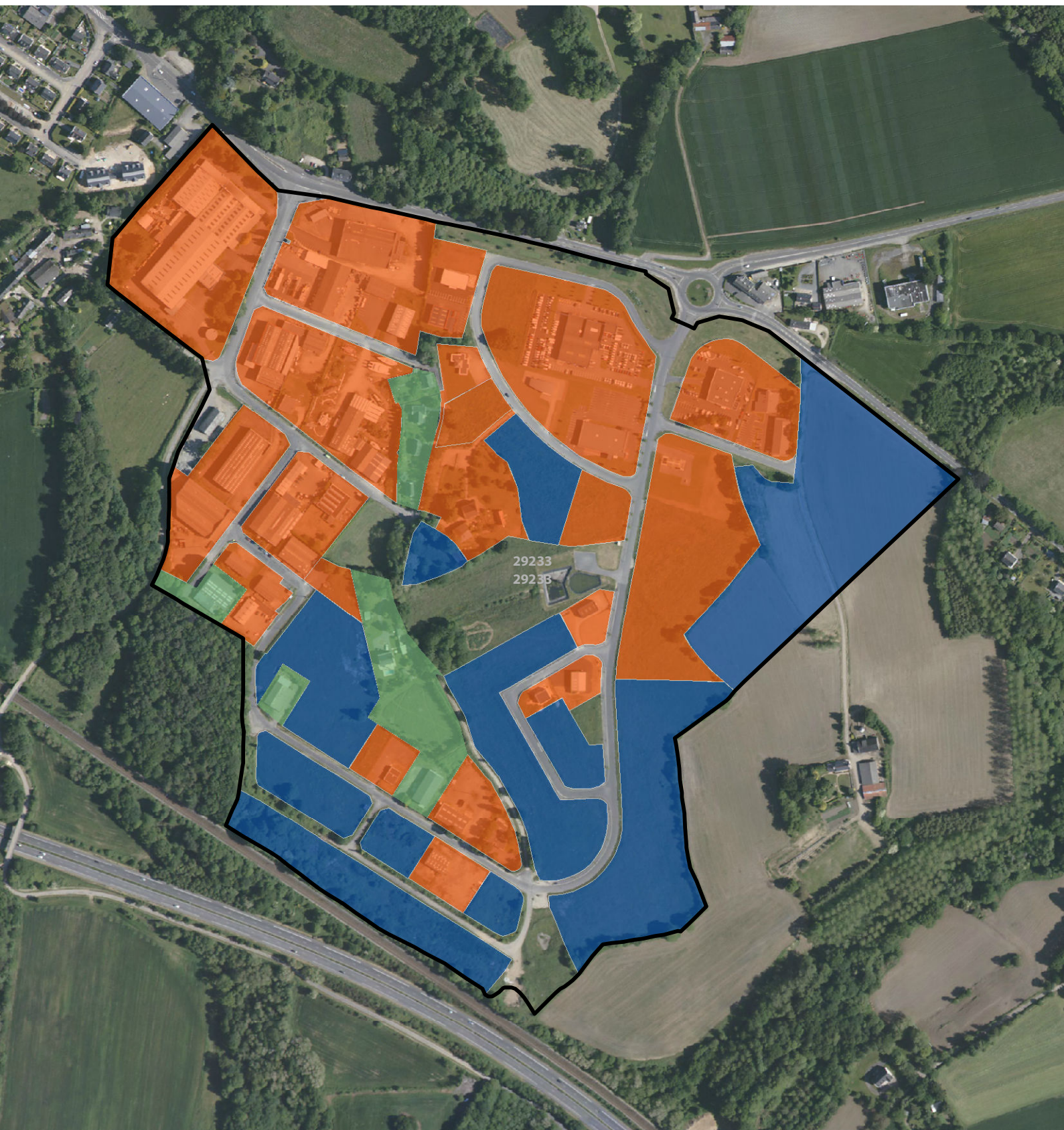
81

### La Villeneuve Braouic

Quimperlé

	Surface totale	381866
	Surface consommée	165631
	Surface viabilisée	115150

	Surface réservée	0
	Surface potentielle	0
	Surface nouvelle	0









120 Mètres

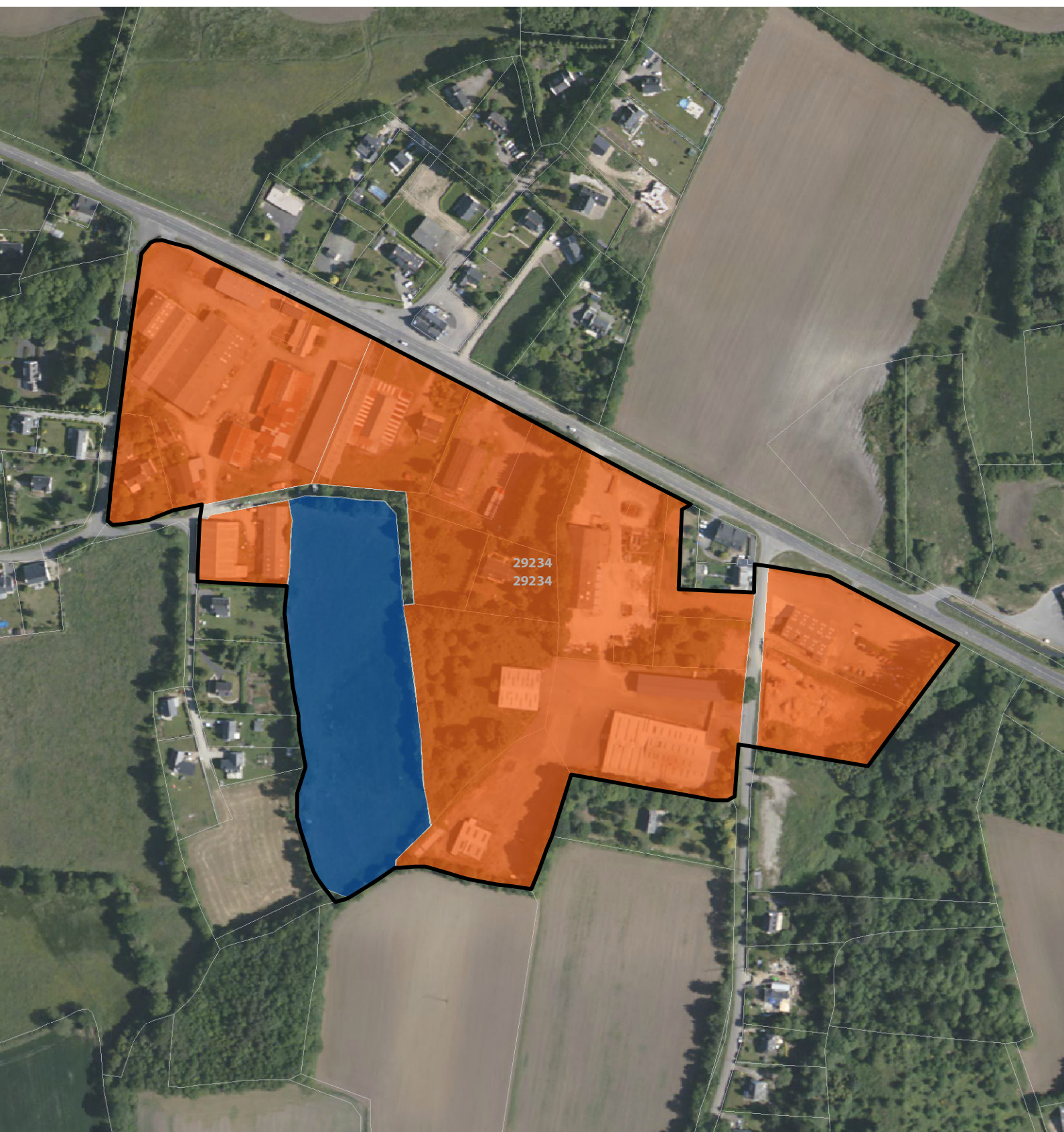
82

### Kerganet

Rédené

 Surface totale	105992
 Surface consommée	85625
 Surface viabilisée	17723

 Surface réservée	0
 Surface potentielle	0
 Surface nouvelle	0






75 Mètres




89

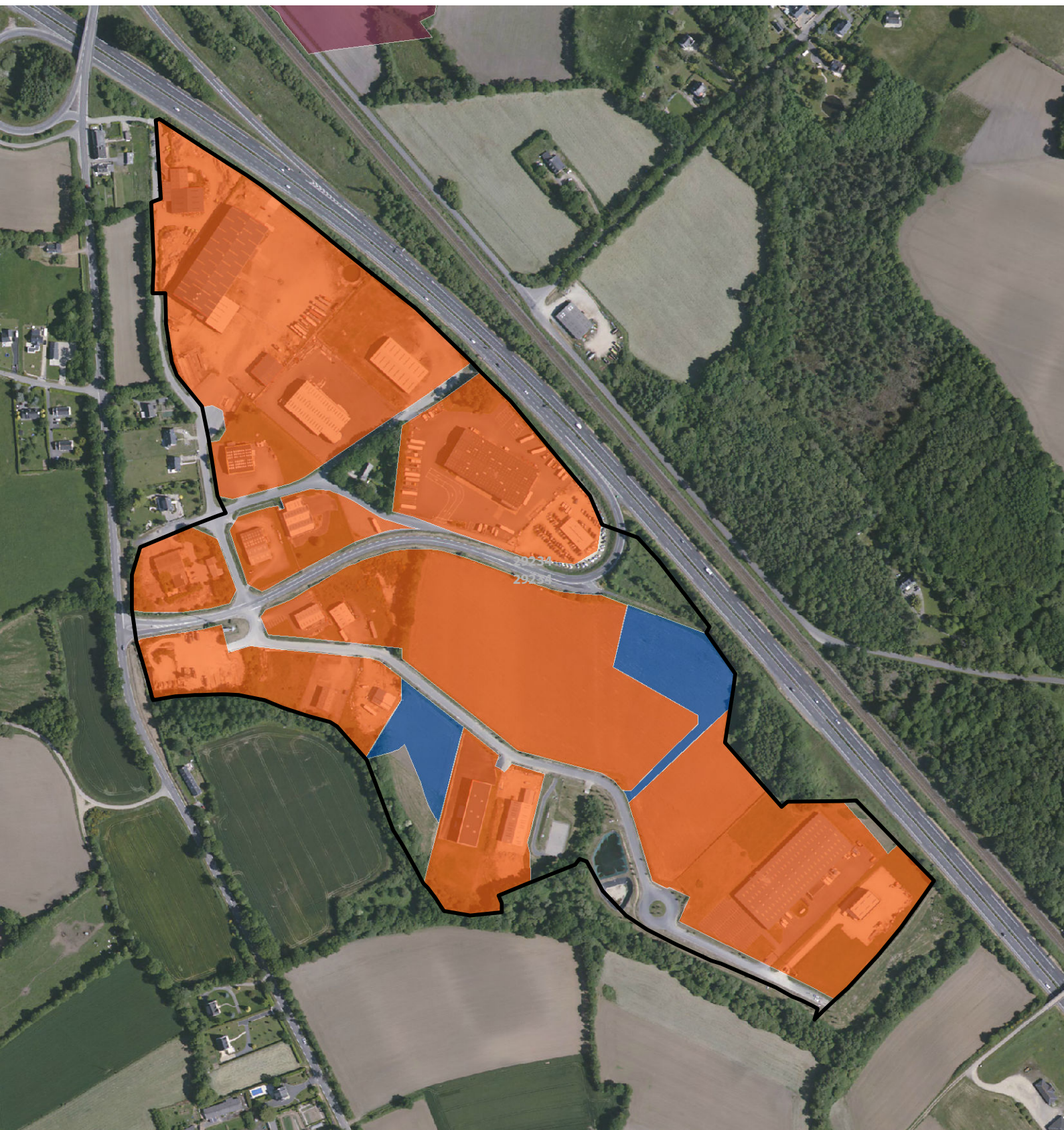
83

### Kerfleury

### Rédené

 Surface totale	259867
 Surface consommée	198744
 Surface viabilisée	13148

 Surface réservée	0
 Surface potentielle	0
 Surface nouvelle	0



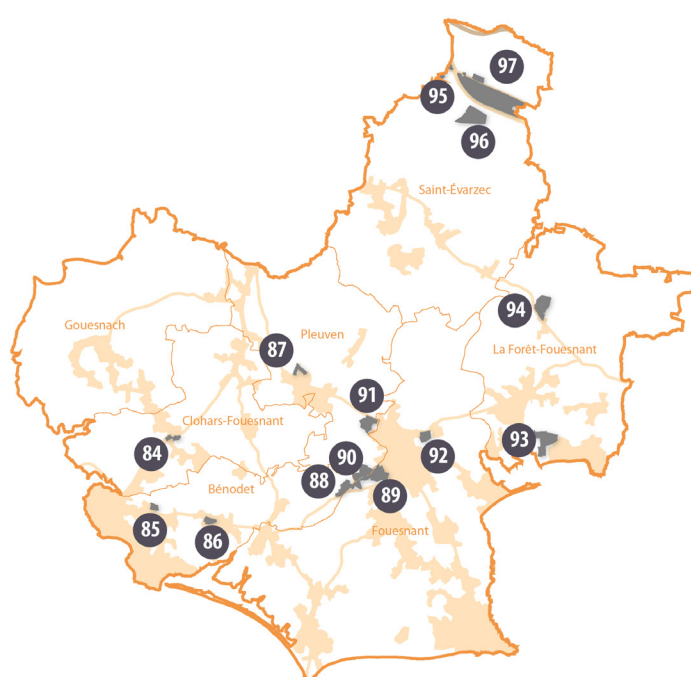
110 Mètres

90





# Les zones d'activités de la communauté de communes du pays fouesnantais






## Pays Fouesnantais




- |                                      |                    |
|--------------------------------------|--------------------|
| 84 Menez Saint-Jean                  | 94 La Grande Halte |
| 85 Keranguyon                        | 95 Neis Lan        |
| 86 Kergaouen                         | 96 Troyalac'h sud  |
| 87 Bellevue                          | 97 Troyalac'h      |
| 88 Kerorié                           |                    |
| 89 Kerliverien                       |                    |
| 90 Park C'hastel                     |                    |
| 91 Penhoat Salaun                    |                    |
| 92 Maner Kerelo                      |                    |
| 93 Port de plaisance - Base nautique |                    |

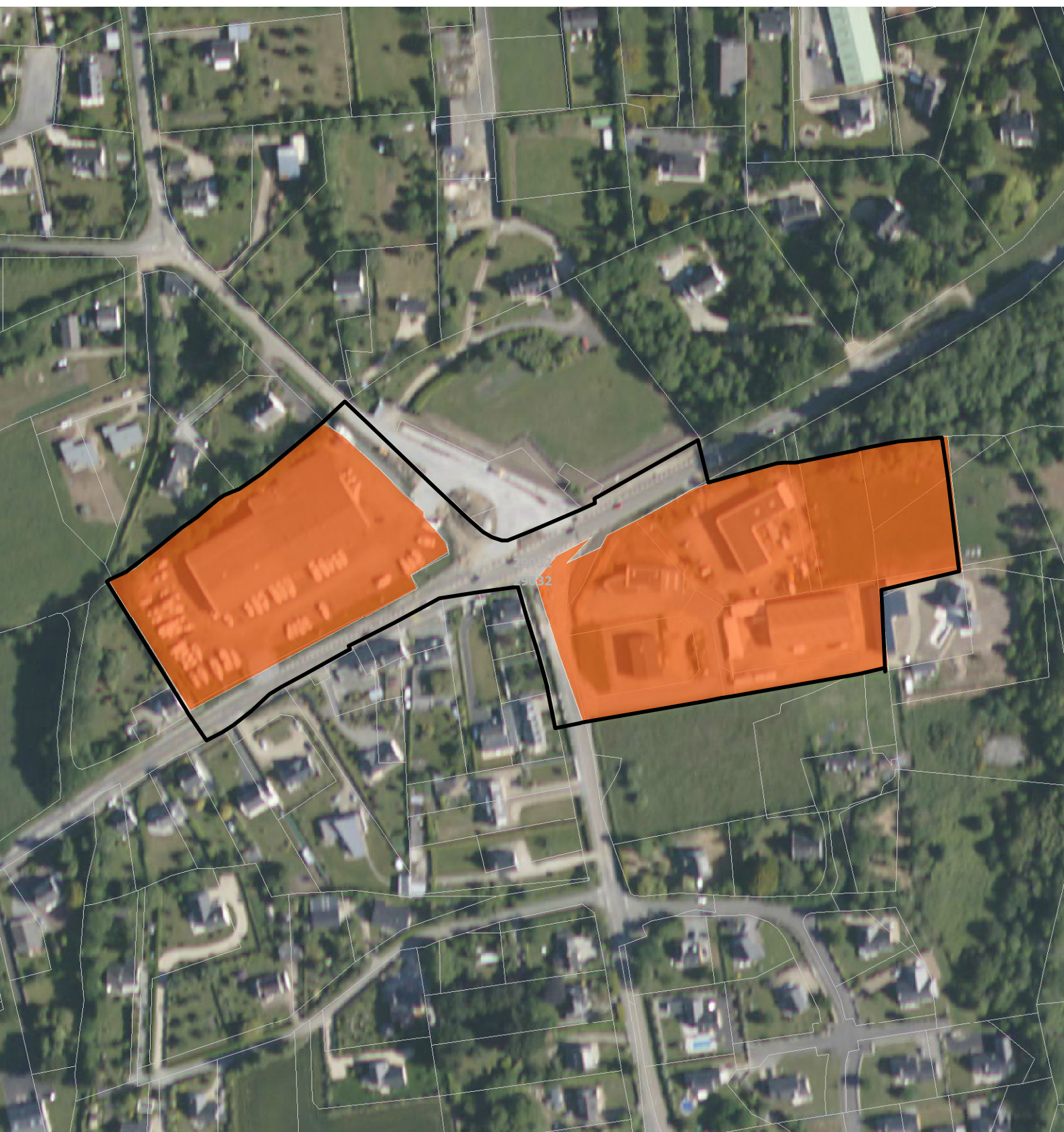


### 84 Menez Saint-Jean

### Clohars-Fouesnant

 Surface totale	29786
 Surface consommée	24416
 Surface viabilisée	0




 Surface réservée	0
 Surface potentielle	0
 Surface nouvelle	0






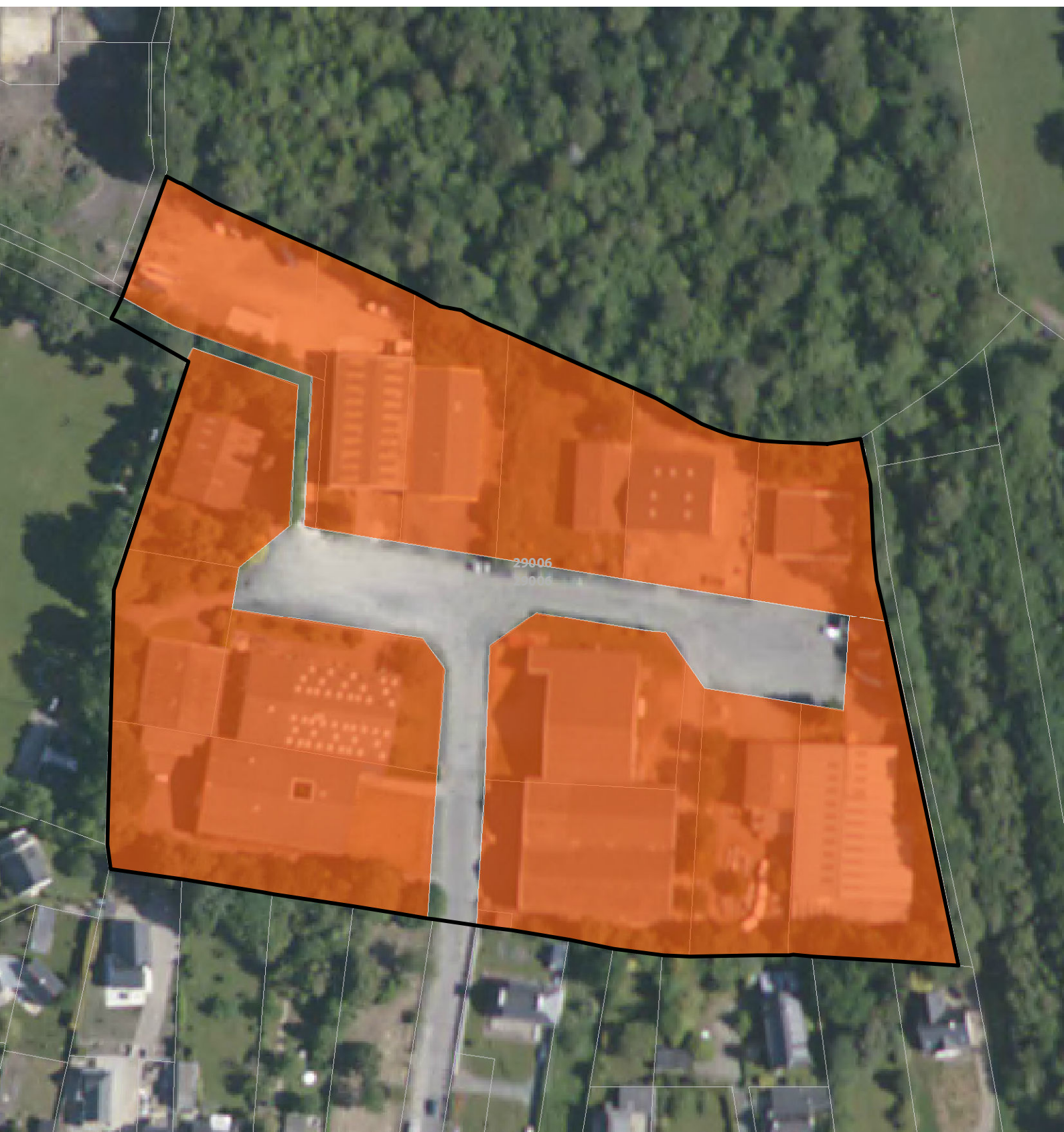
50 Mètres

### 85 Keranguyon

### Bénodet

 Surface totale	24986
 Surface consommée	21423
 Surface viabilisée	0




 Surface réservée	0
 Surface potentielle	0
 Surface nouvelle	0






25 Mètres

### 86 Kergaouen

### Bénodet

 Surface totale	34956
 Surface consommée	18656
 Surface viabilisée	6463




 Surface réservée	0
 Surface potentielle	0
 Surface nouvelle	0






40 Mètres

### 87 Bellevue

Pleuven

 Surface totale	36632
 Surface consommée	31305
 Surface viabilisée	0

 Surface réservée	0
 Surface potentielle	0
 Surface nouvelle	0



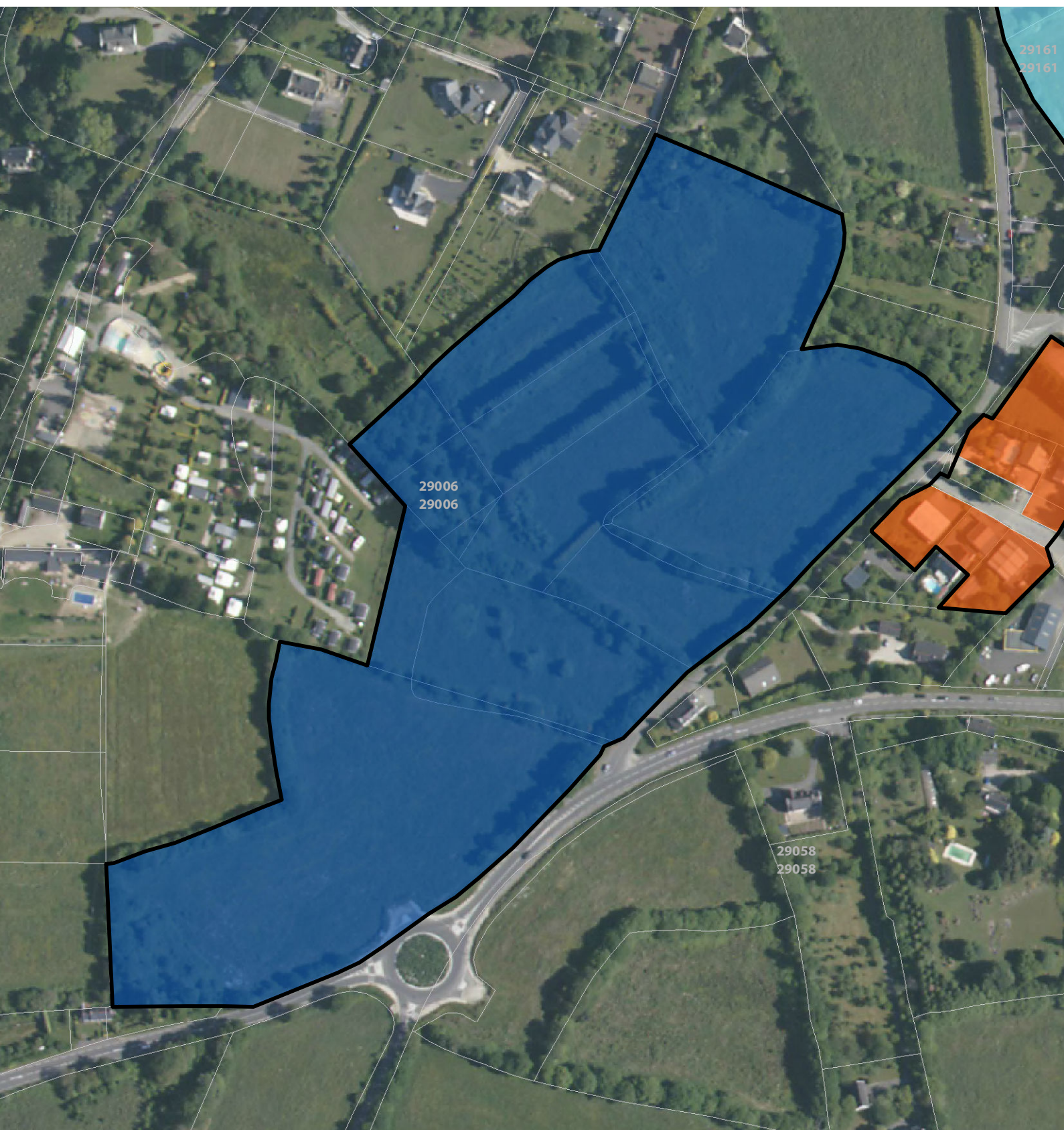
40 Mètres

### 88 Kerorié

Surface totale	67455
Surface consommée	0
Surface viabilisée	67452

### Bénodet




Surface réservée	0
Surface potentielle	0
Surface nouvelle	0






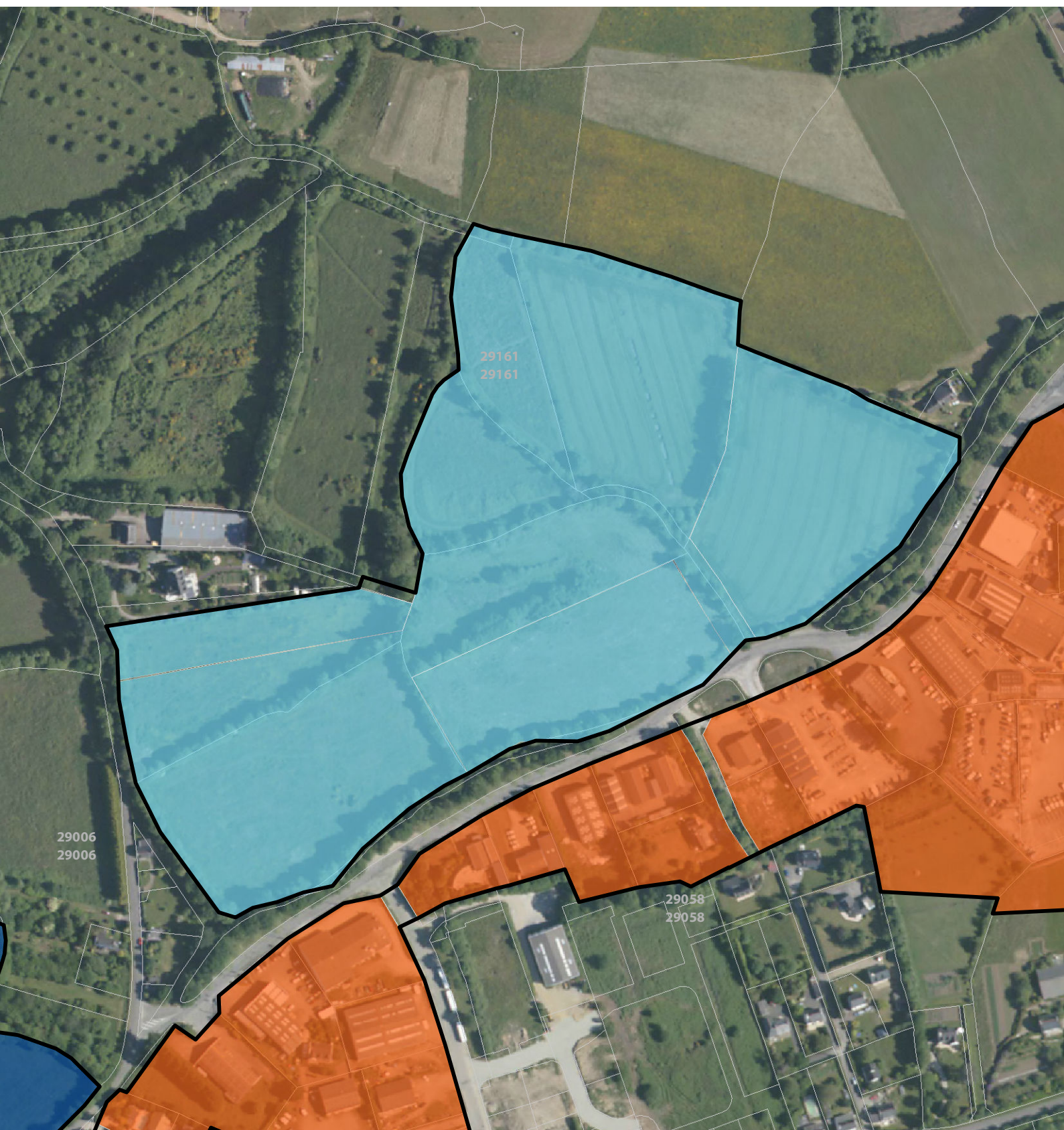
50 Mètres

### 89 Kerliverien

Pleuven

 Surface totale	88414
 Surface consommée	0
 Surface viabilisée	0




 Surface réservée	88258
 Surface potentielle	0
 Surface nouvelle	0






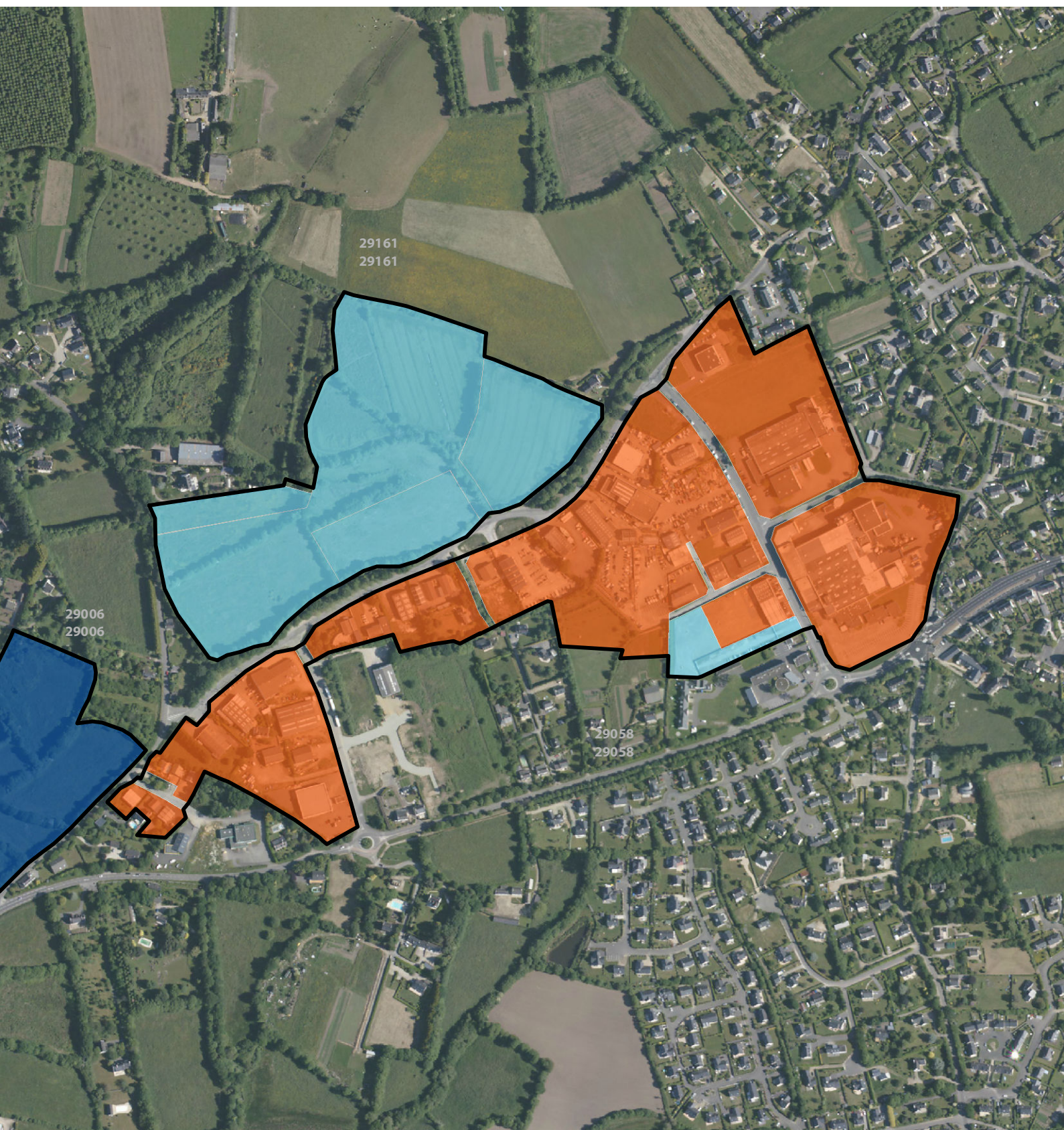
70 Mètres

### 90 Park C'hastel

Fouesnant

 Surface totale	158689
 Surface consommée	145127
 Surface viabilisée	0

 Surface réservée	5152
 Surface potentielle	0
 Surface nouvelle	0









130 Mètres

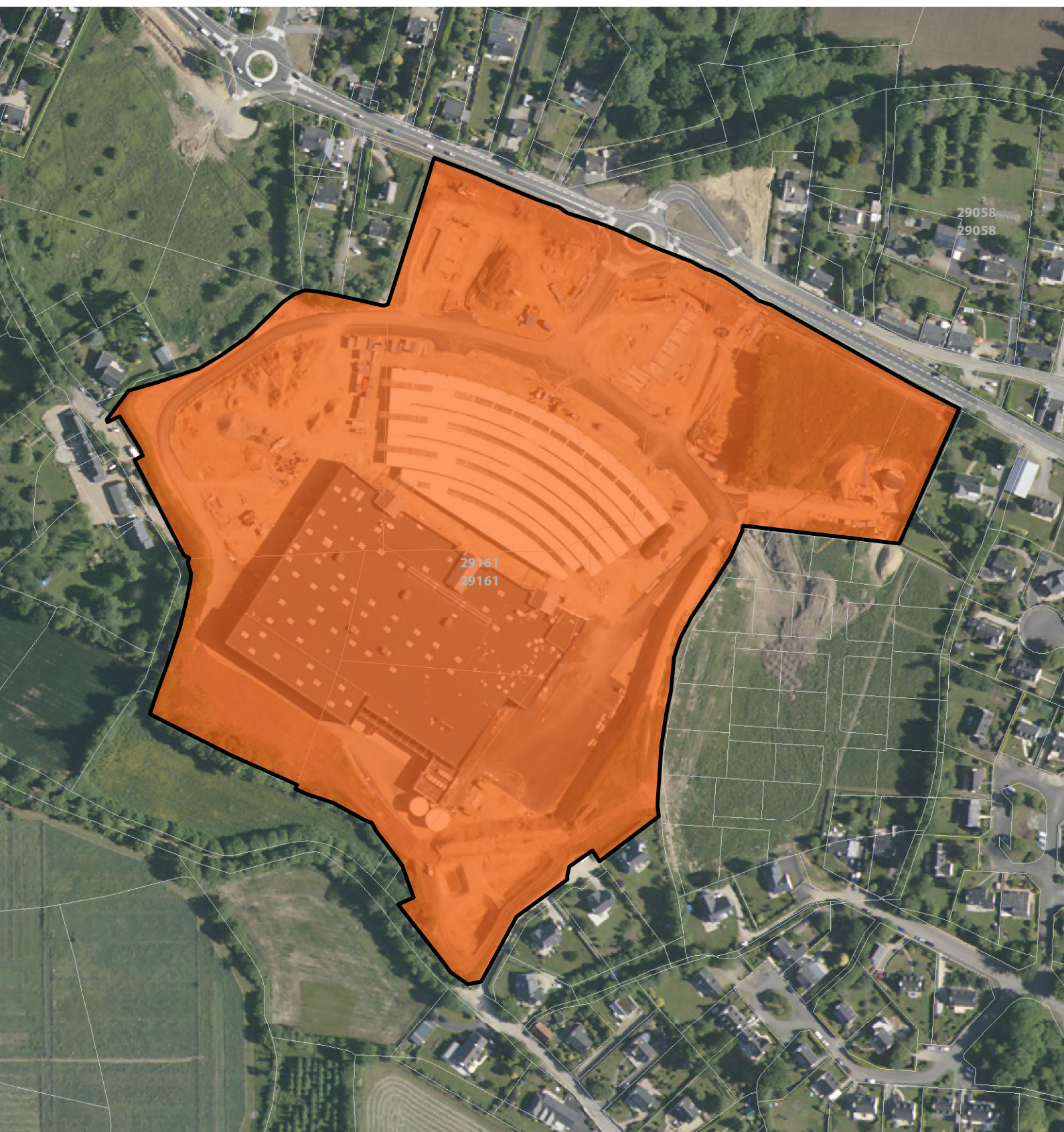


### 91 Penhoat Salaün

Pleuven

 Surface totale	95986
 Surface consommée	95976
 Surface viabilisée	0

 Surface réservée	0
 Surface potentielle	0
 Surface nouvelle	0









60 Mètres

100

### 92 Maner Kerelo

Fouesnant

 Surface totale	55176
 Surface consommée	55096
 Surface viabilisée	0




 Surface réservée	0
 Surface potentielle	0
 Surface nouvelle	0






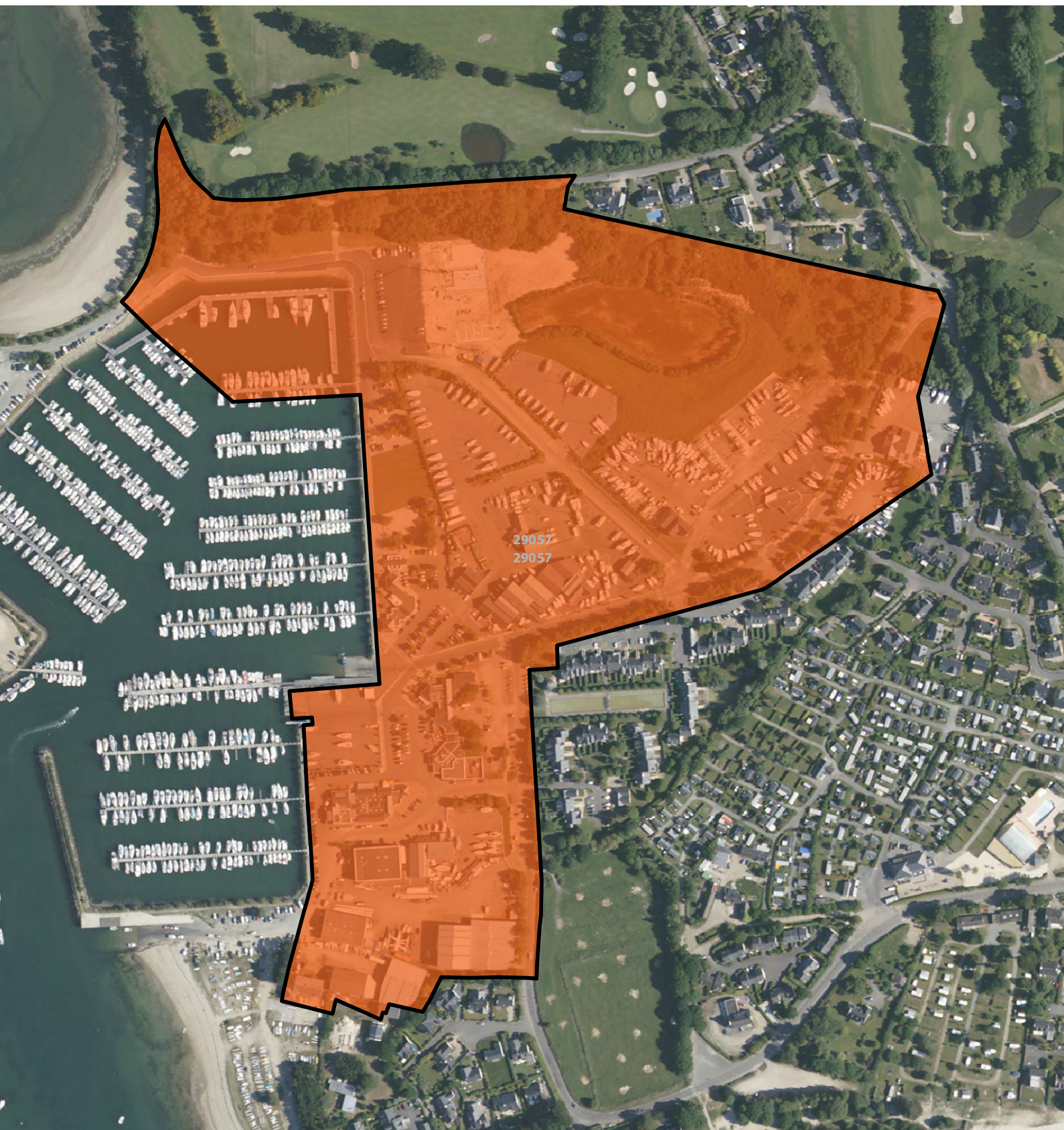
40 Mètres

### 93 Port de plaisance - base nautique

### La Forêt-Fouesnant

	Surface totale	174641
	Surface consommée	174455
	Surface viabilisée	0

	Surface réservée	0
	Surface potentielle	0
	Surface nouvelle	0



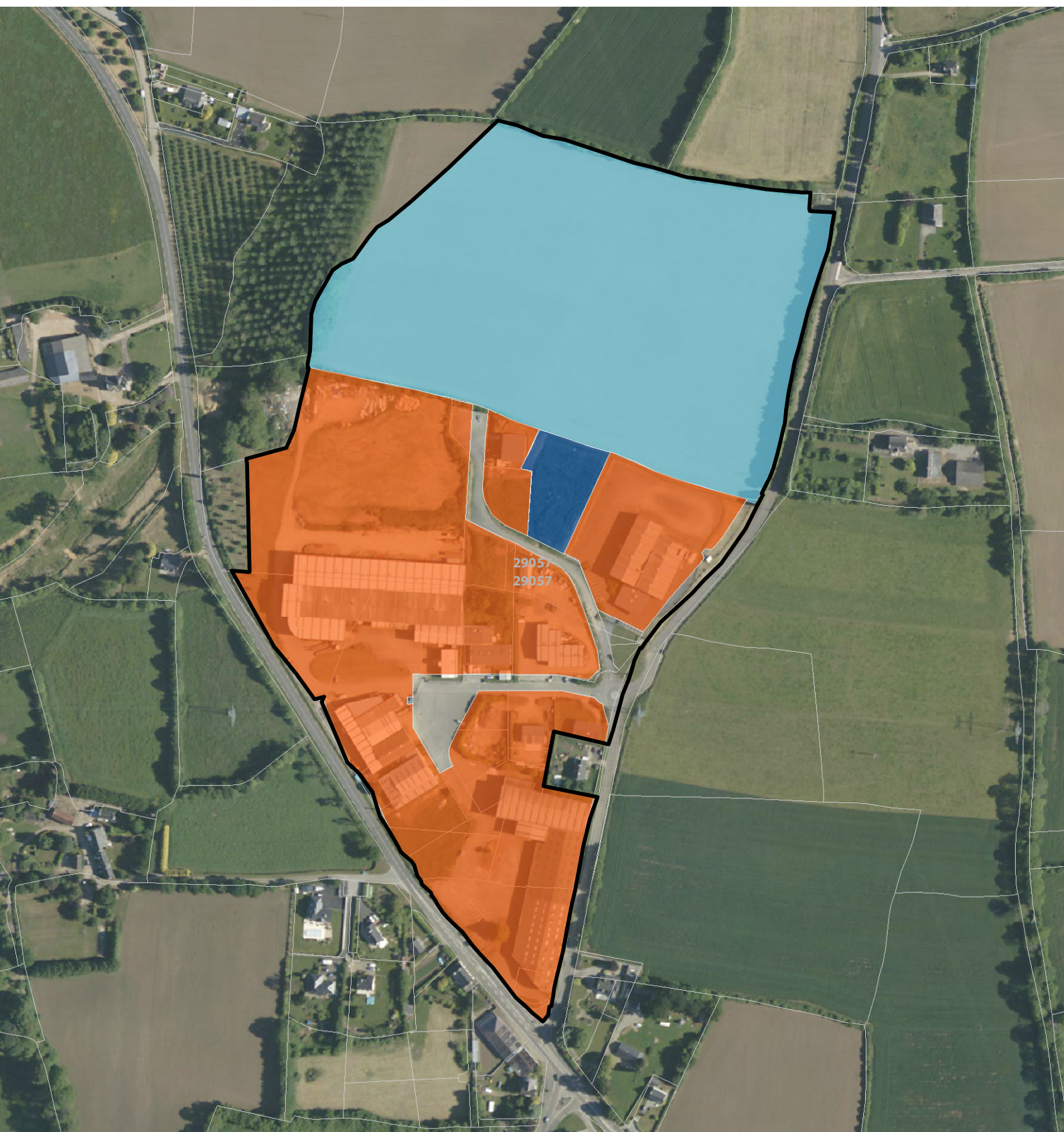
90 Mètres

### 94 La Grande Halte

Surface totale	133942
Surface consommée	66921
Surface viabilisée	2938

### La Forêt-Fouesnant




Surface réservée	56831
Surface potentielle	0
Surface nouvelle	0






80 Mètres

### 95 Neis Lan

Pleuven

 Surface totale	15168
 Surface consommée	0
 Surface viabilisée	0




 Surface réservée	15138
 Surface potentielle	0
 Surface nouvelle	0






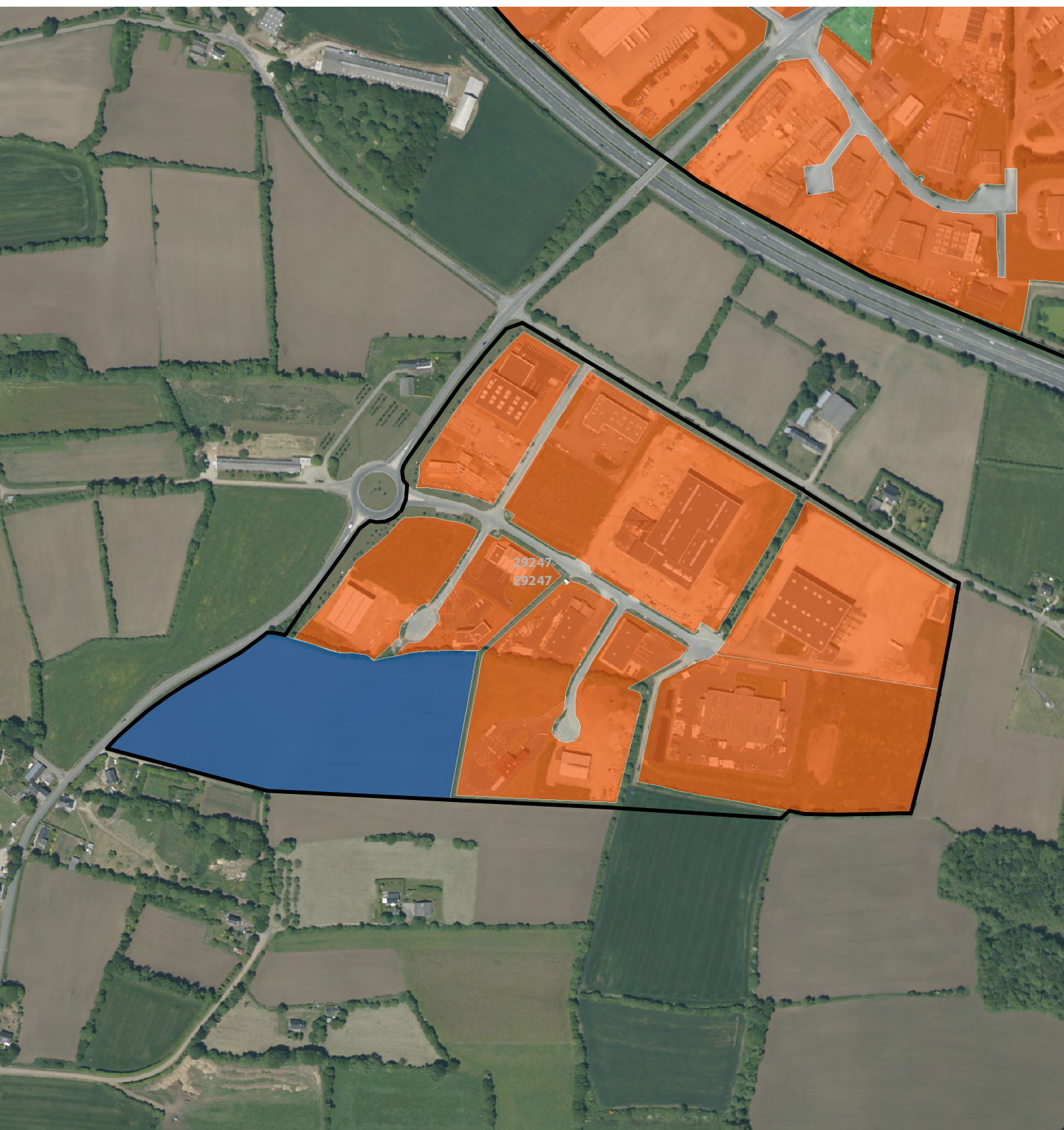
20 Mètres

### 96 Troyalac'h sud

### Saint-Évarzec

 Surface totale	195040
 Surface consommée	136679
 Surface viabilisée	33661




 Surface réservée	0
 Surface potentielle	0
 Surface nouvelle	0






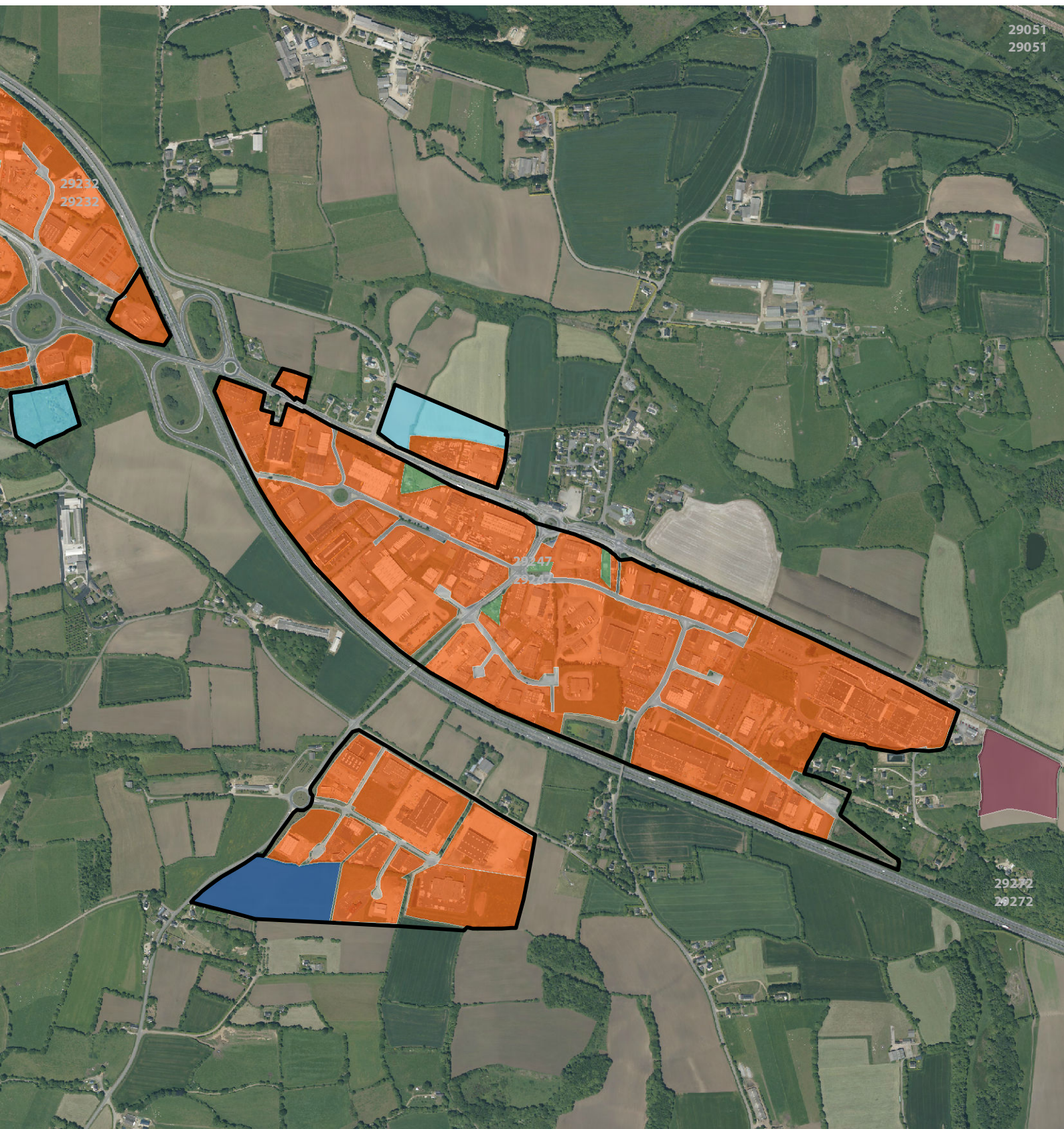
110 Mètres

### 97 Troyalac'h

### Saint-Évarzec

	Surface totale	640085
	Surface consommée	564380
	Surface viabilisée	0

	Surface réservée	20613
	Surface potentielle	0
	Surface nouvelle	0

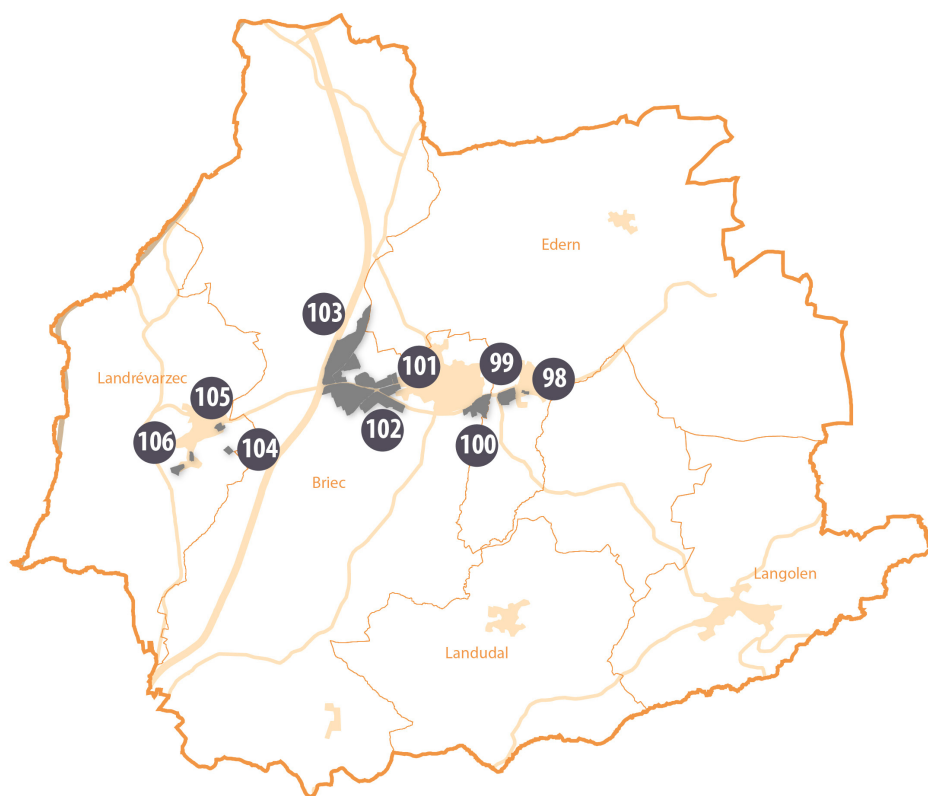


280 Mètres





# Les zones d'activités de la Communauté de Communes du pays Glazik






## Pays Glazik




- 98 Lannien
- 99 Langelin
- 100 Rosculec
- 101 Lannec'huen
- 102 Pays Bas
- 103 Lumunoc'h
- 104 Kerdalae
- 105 Kerroc'h
- 106 Brunguen Coz

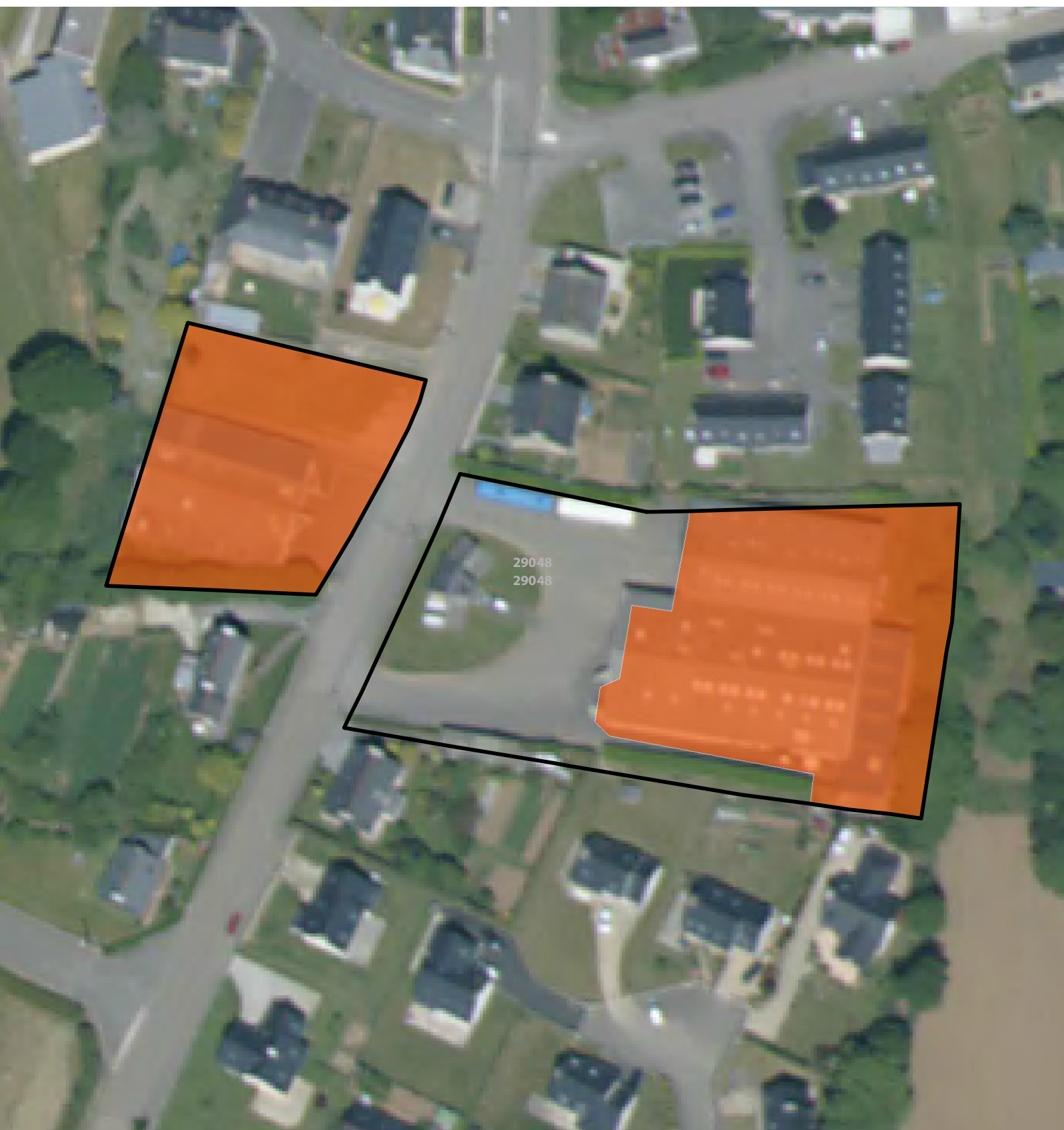
98

## Lannien

## Edern

 Surface totale	5518
 Surface consommée	3667
 Surface viabilisée	0




 Surface réservée	0
 Surface potentielle	0
 Surface nouvelle	0






20 Mètres

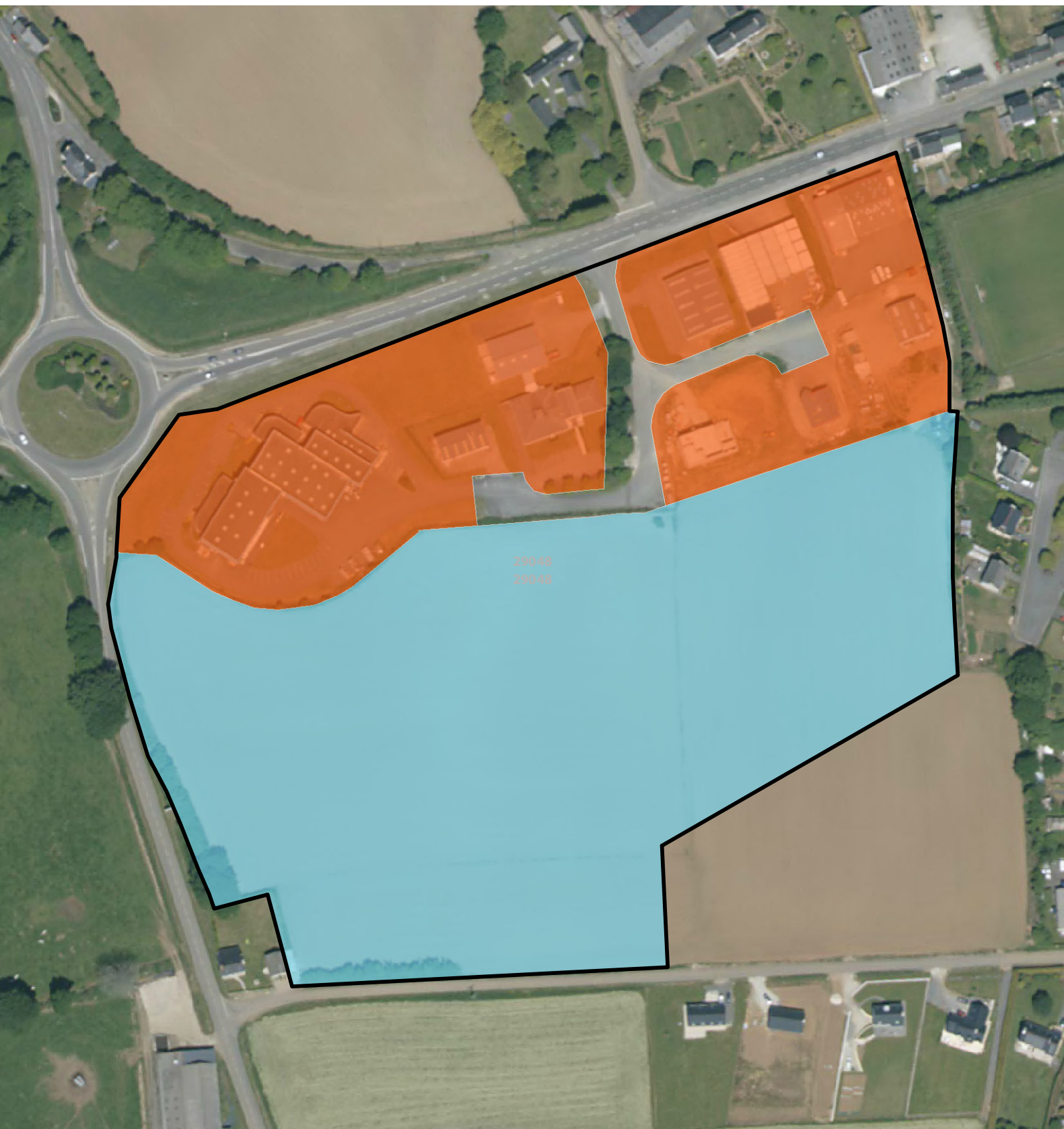
99

## Langelin

 Surface totale	78312
 Surface consommée	26739
 Surface viabilisée	0

## Edern

 Surface réservée	48166
 Surface potentielle	0
 Surface nouvelle	0









50 Mètres

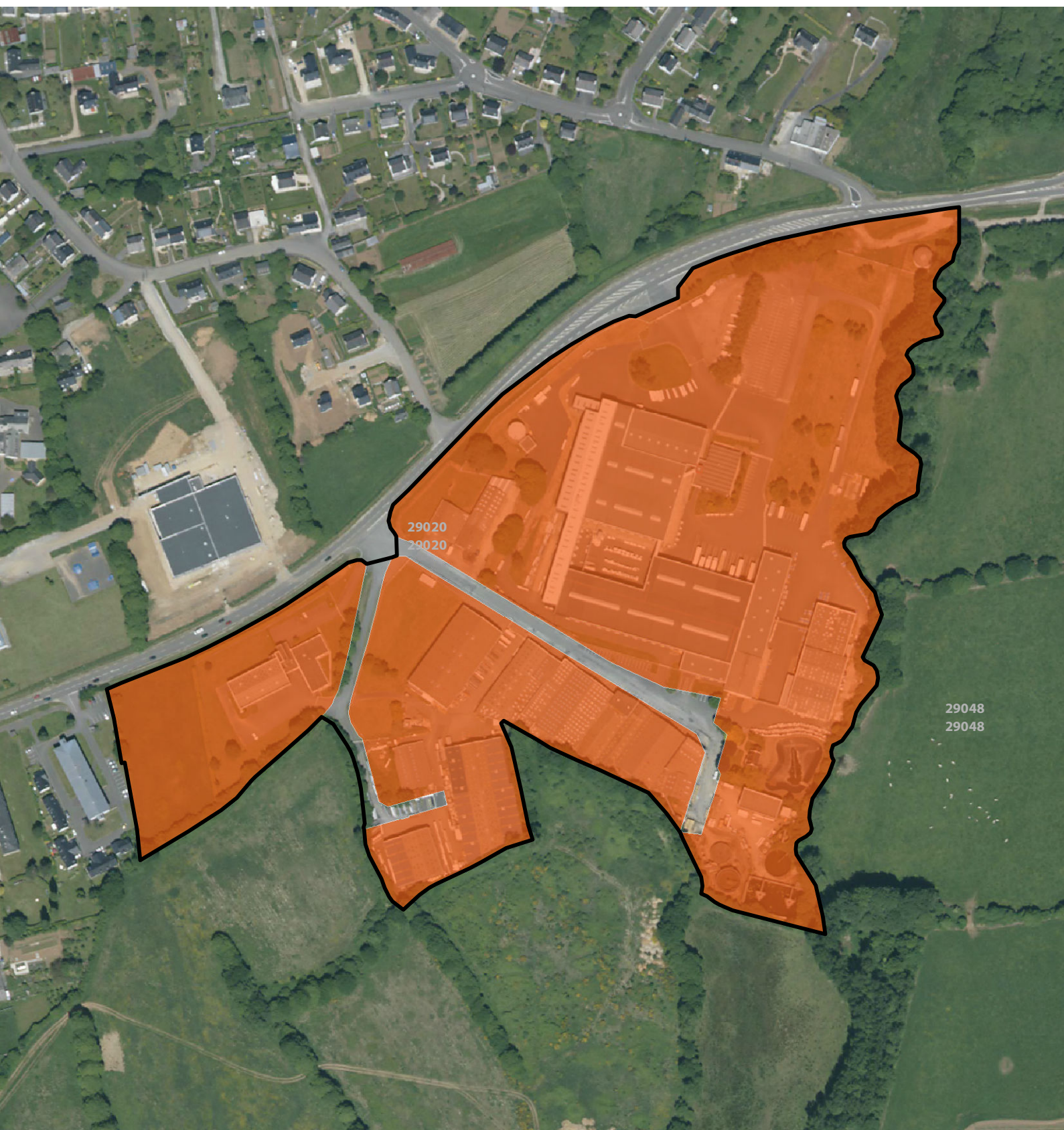
100

### Rosculec

Briec

	Surface totale	123933
	Surface consommée	117909
	Surface viabilisée	0

	Surface réservée	0
	Surface potentielle	0
	Surface nouvelle	0









80 Mètres

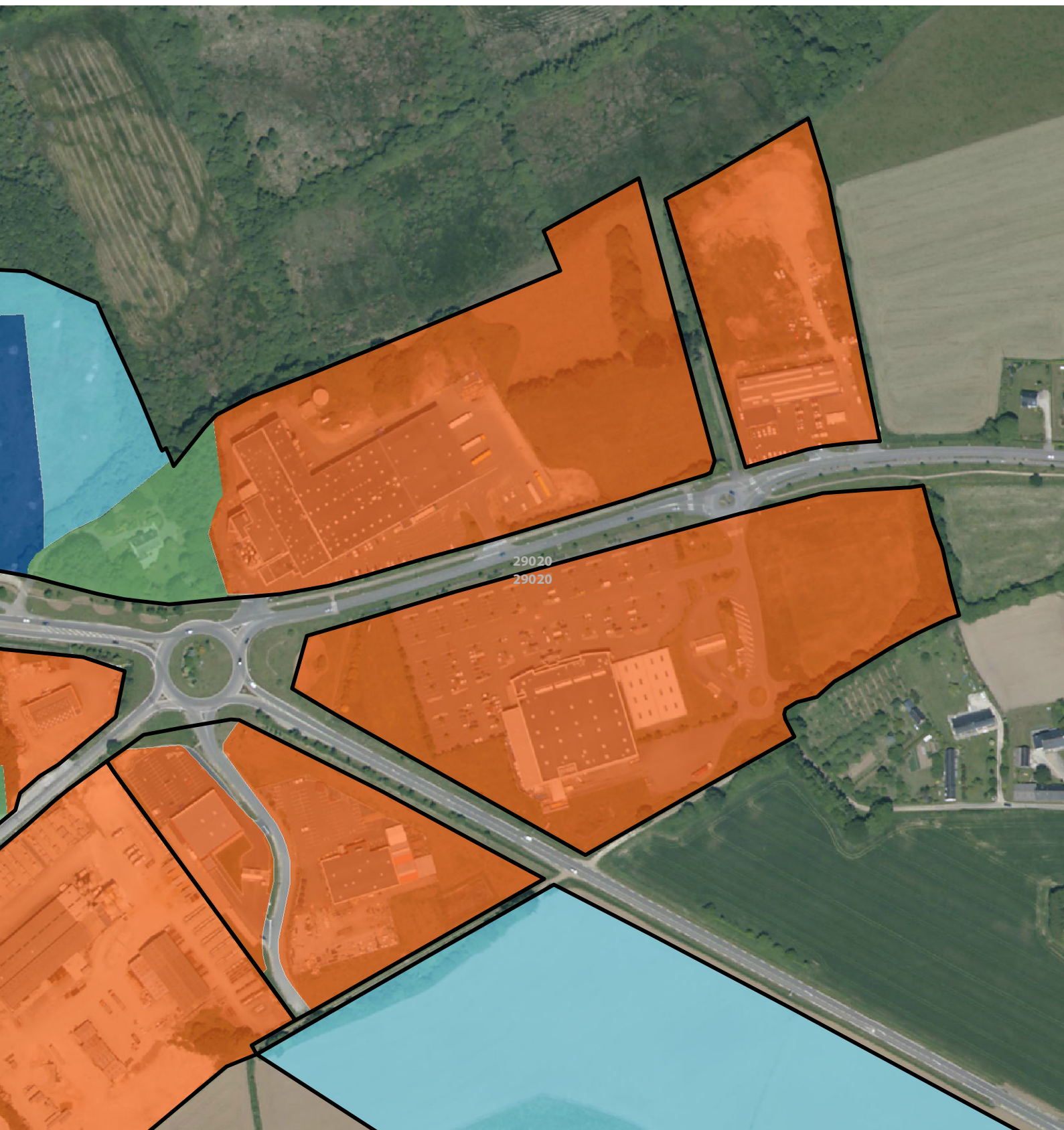
101

## Lannec'huen

Briec

 Surface totale	89951
 Surface consommée	87174
 Surface viabilisée	0

 Surface réservée	0
 Surface potentielle	0
 Surface nouvelle	0






75 Mètres




112

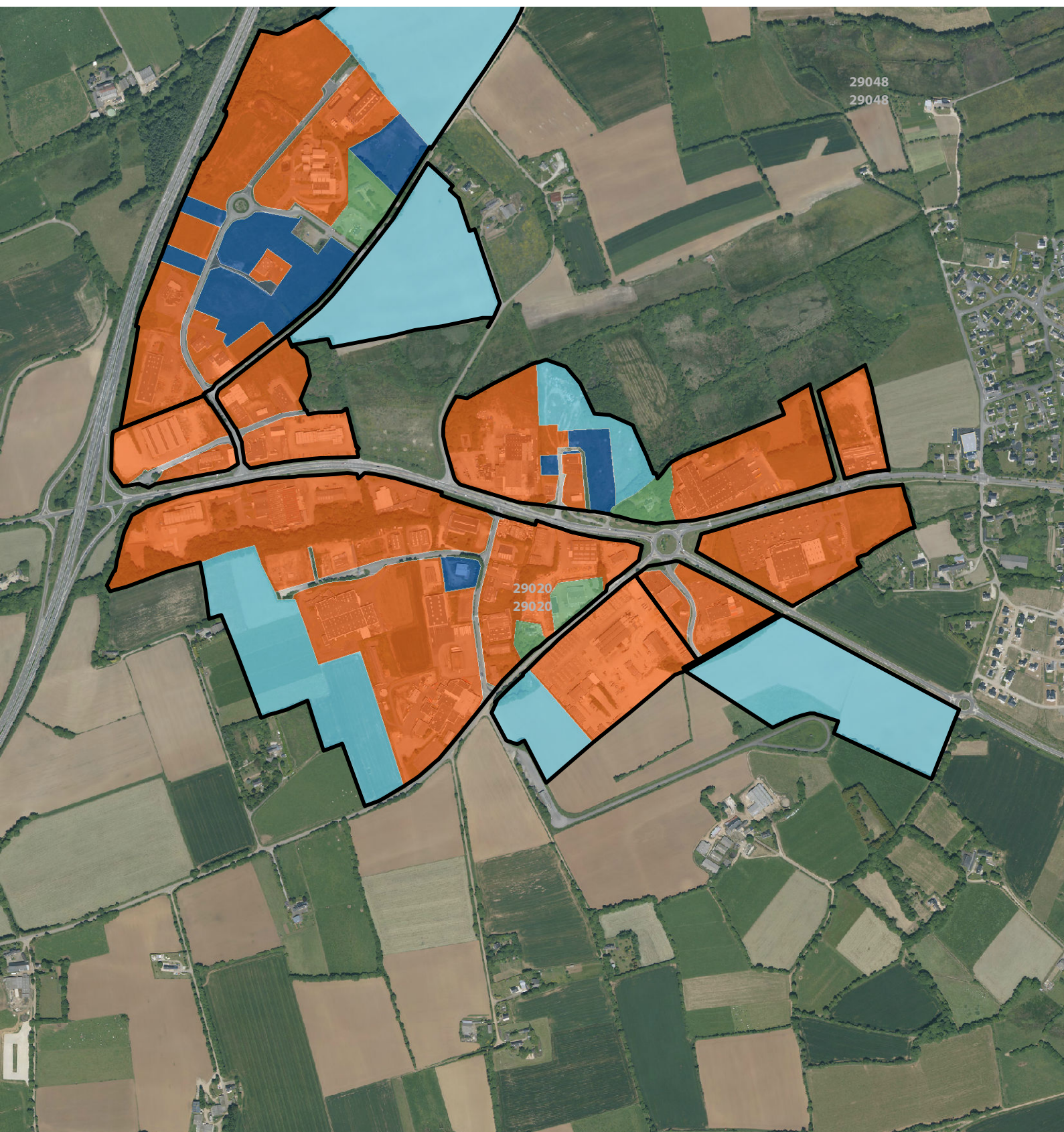
102

## Pays-Bas

Briec

 Surface totale	641 196
 Surface consommée	418 644
 Surface viabilisée	138 75

 Surface réservée	175 506
 Surface potentielle	0
 Surface nouvelle	0






230 Mètres




113

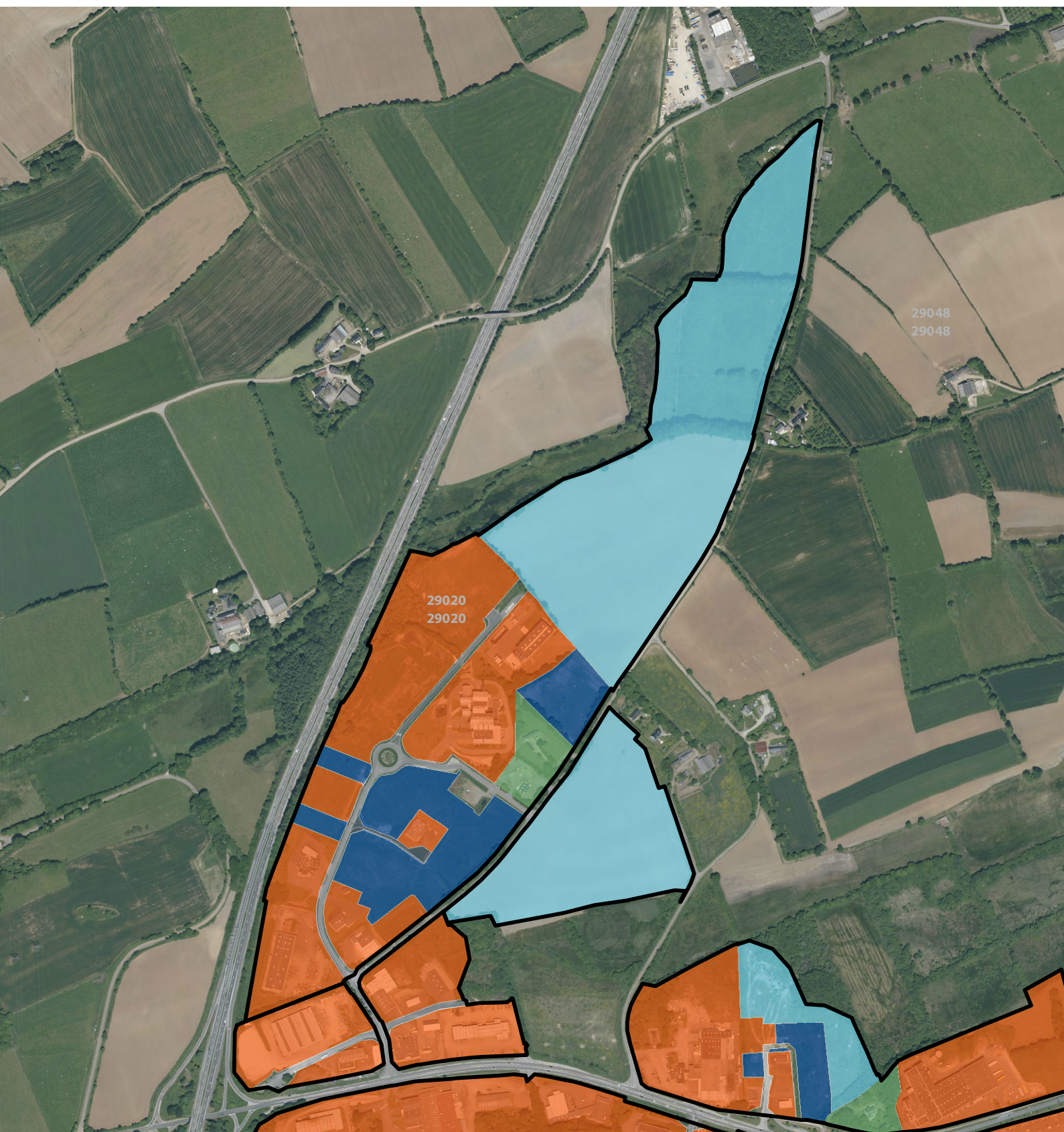
103

## Lumunoc'h

Briec

 Surface totale	435603
 Surface consommée	129659
 Surface viabilisée	55553




 Surface réservée	220725
 Surface potentielle	0
 Surface nouvelle	0






200 Mètres

104

### Kerdalae

 Surface totale	15787
 Surface consommée	4862
 Surface viabilisée	7690

### Landrévarzec

 Surface réservée	0
 Surface potentielle	0
 Surface nouvelle	0






25 Mètres








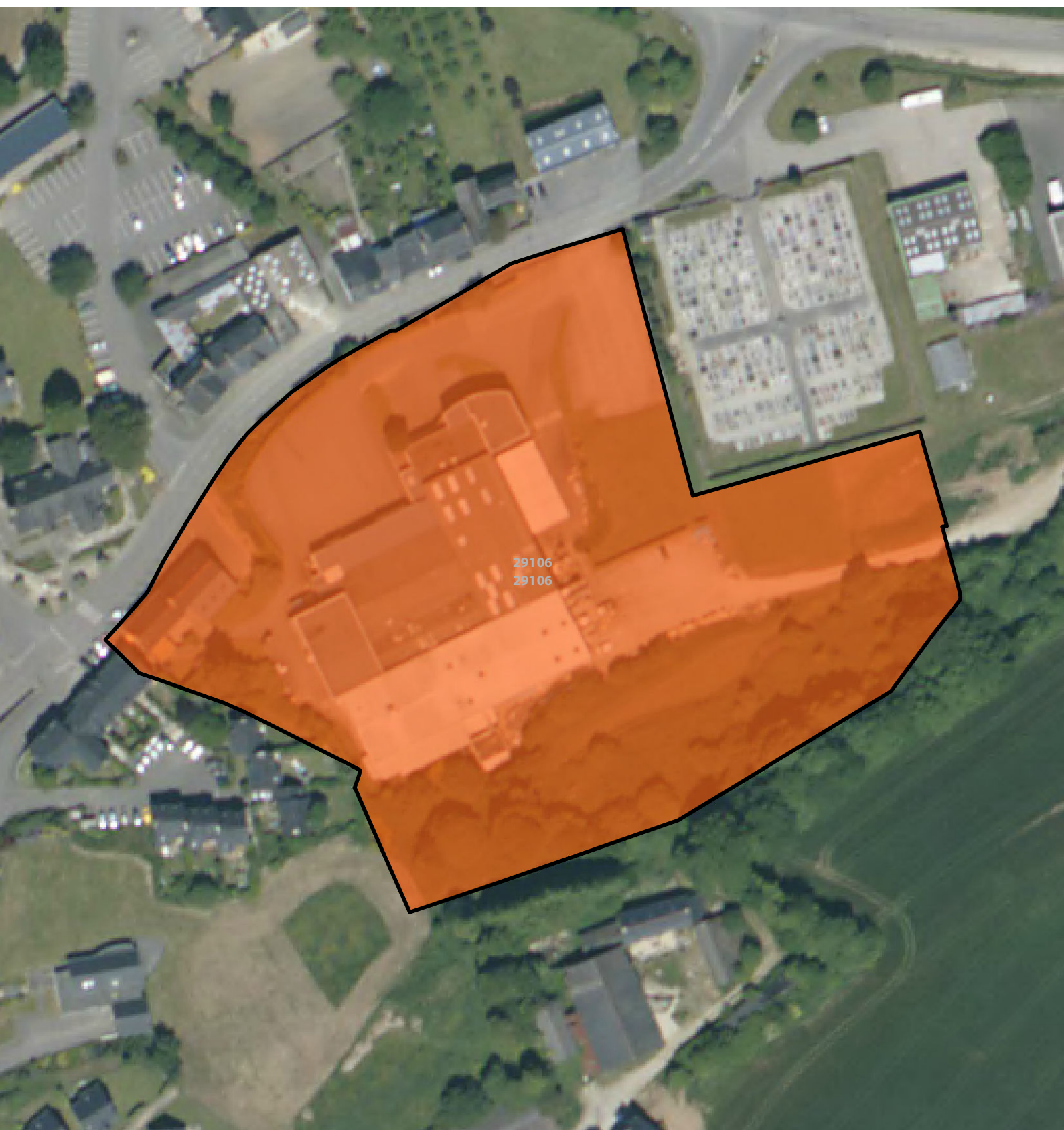
105

### Kerroc'h

	Surface totale	18046
	Surface consommée	18046
	Surface viabilisée	0

### Landrévarzec




	Surface réservée	0
	Surface potentielle	0
	Surface nouvelle	0






30 Mètres

106

## Brunguen Coz

 Surface totale	40921
 Surface consommée	40921
 Surface viabilisée	0

## Landrévarzec

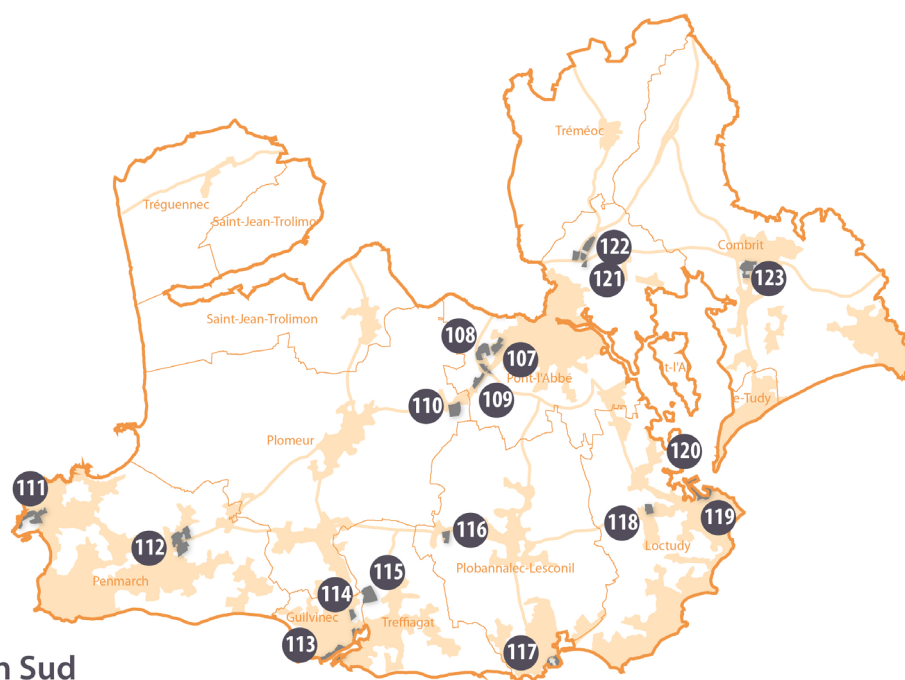
 Surface réservée	0
 Surface potentielle	0
 Surface nouvelle	0



60 Mètres



# Les zones d'activités de la communauté de communes du pays bigouden sud






## Pays Bigouden Sud




- |                         |                                  |
|-------------------------|----------------------------------|
| 107 Guirric             | 117 Zone portuaire de Lesconil   |
| 108 Sequer Nevez        | 118 Hent Croas                   |
| 109 Kerouant Vihan      | 119 ZP de Loctudy                |
| 110 Ti Boutic           | 120 Port de plaisance de Loctudy |
| 111 ZP de Saint-Guénolé | 121 Kermaria 1                   |
| 112 Prat Gouzien        | 122 Kermaria 2                   |
| 113 ZP du Guilvinec     | 123 Kerbenoen                    |
| 114 Poriguénor          |                                  |
| 115 Toul Car Bras       |                                  |
| 116 Quelarn             |                                  |

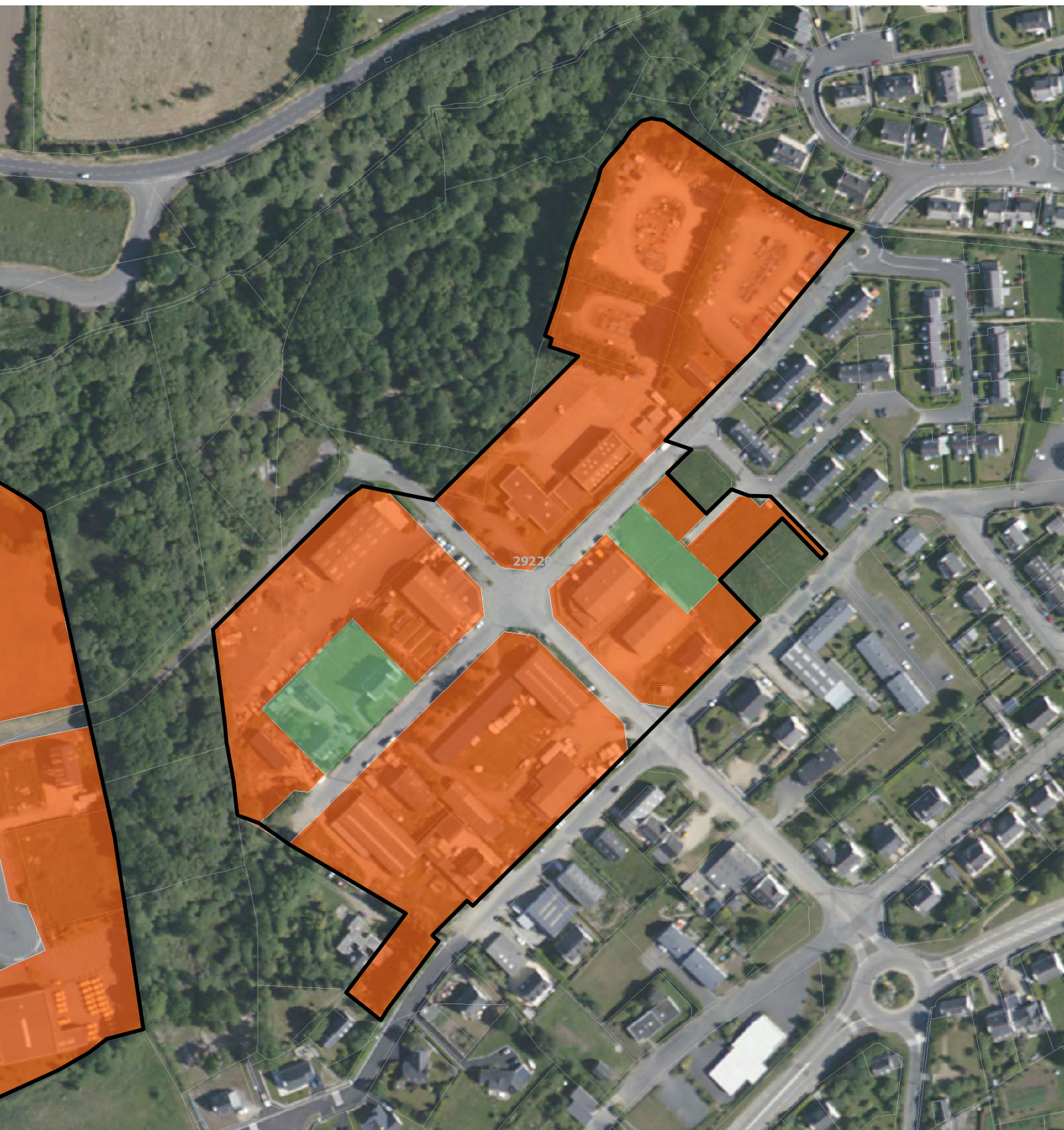
107

## Guirric

 Surface totale	45604
 Surface consommée	37691
 Surface viabilisée	0

## Pont-l'Abbé

 Surface réservée	0
 Surface potentielle	0
 Surface nouvelle	0






50 Mètres




119

108

## Sequer Nevez

 Surface totale	75234
 Surface consommée	40346
 Surface viabilisée	29352

## Pont-l'Abbé

 Surface réservée	0
 Surface potentielle	0
 Surface nouvelle	0






50 Mètres




120

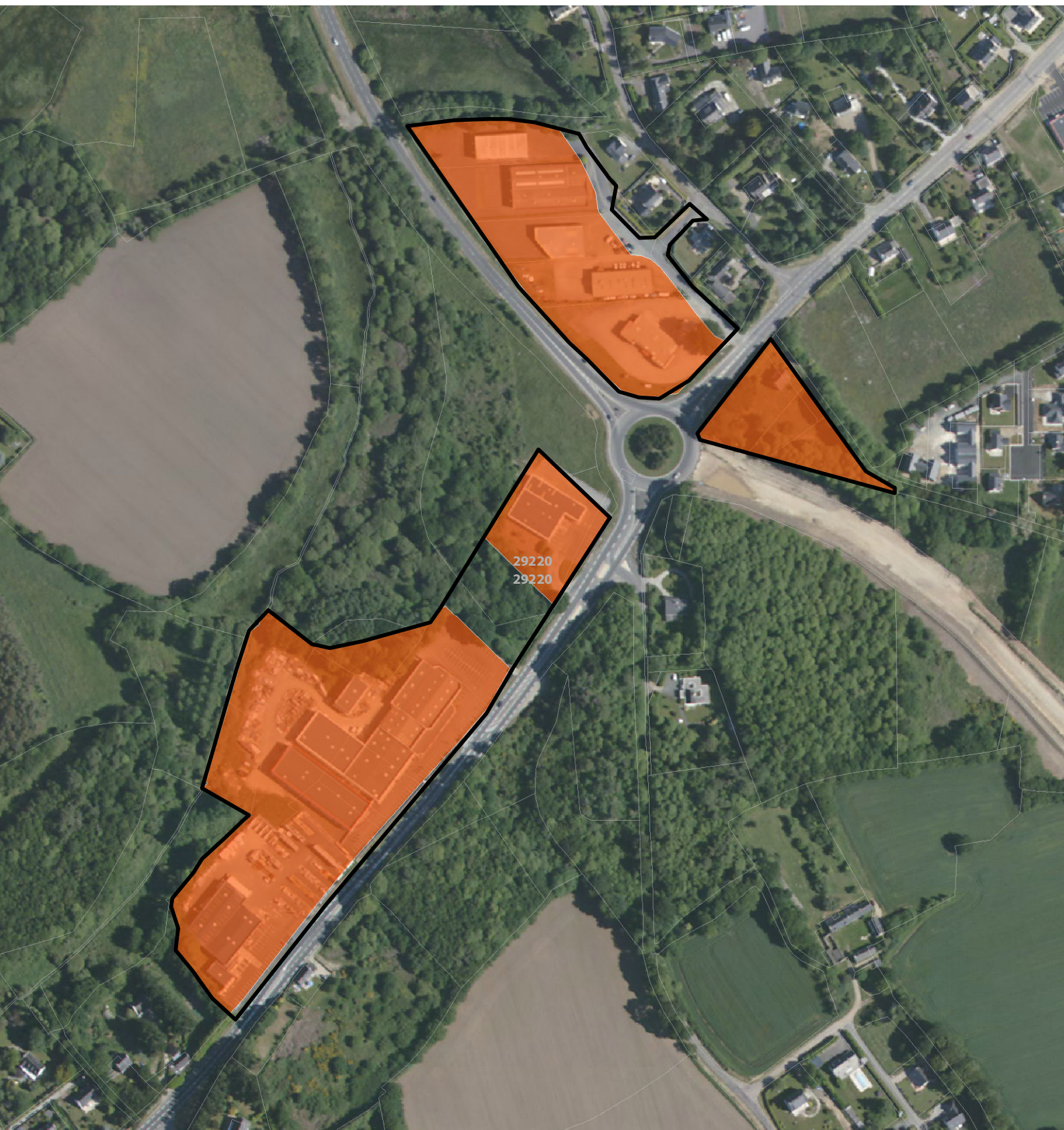
109

## Kerouant Vihan

Pont-l'Abbé

 Surface totale	56438
 Surface consommée	50155
 Surface viabilisée	0

 Surface réservée	0
 Surface potentielle	0
 Surface nouvelle	0






80 Mètres




121

110

## Ti Boutic

Plomeur

 Surface totale	71 123
 Surface consommée	69 259
 Surface viabilisée	0

 Surface réservée	0
 Surface potentielle	0
 Surface nouvelle	0






40 Mètres




122

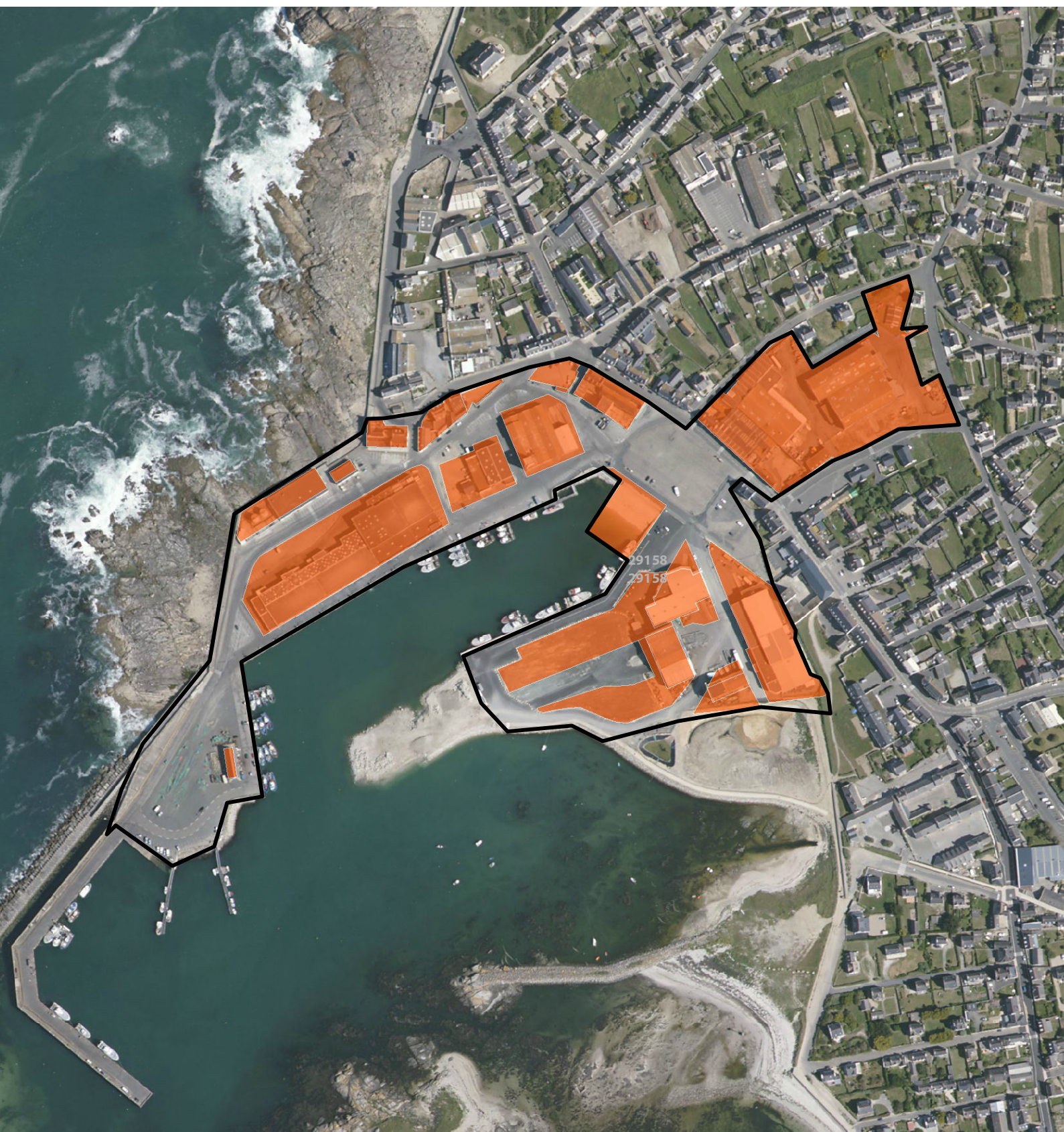
111

## Zone portuaire de Saint-Guérolé

Penmarc'h

 Surface totale	110263
 Surface consommée	57009
 Surface viabilisée	0

 Surface réservée	0
 Surface potentielle	0
 Surface nouvelle	0






100 Mètres

123






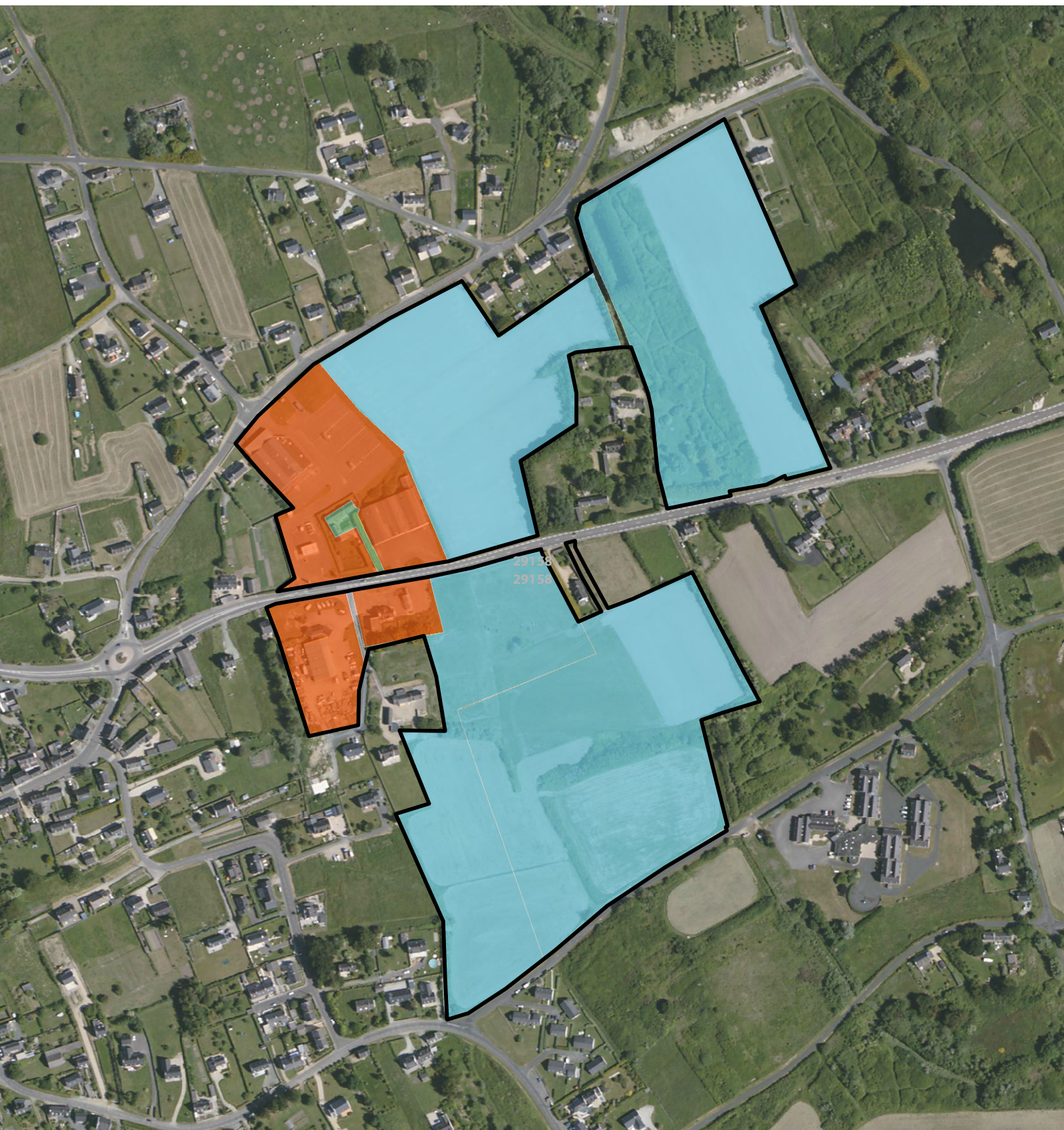
112

## Prat Gouzien

 Surface totale	150924
 Surface consommée	24511
 Surface viabilisée	0

## Penmarc'h

 Surface réservée	124701
 Surface potentielle	0
 Surface nouvelle	0









100 Mètres

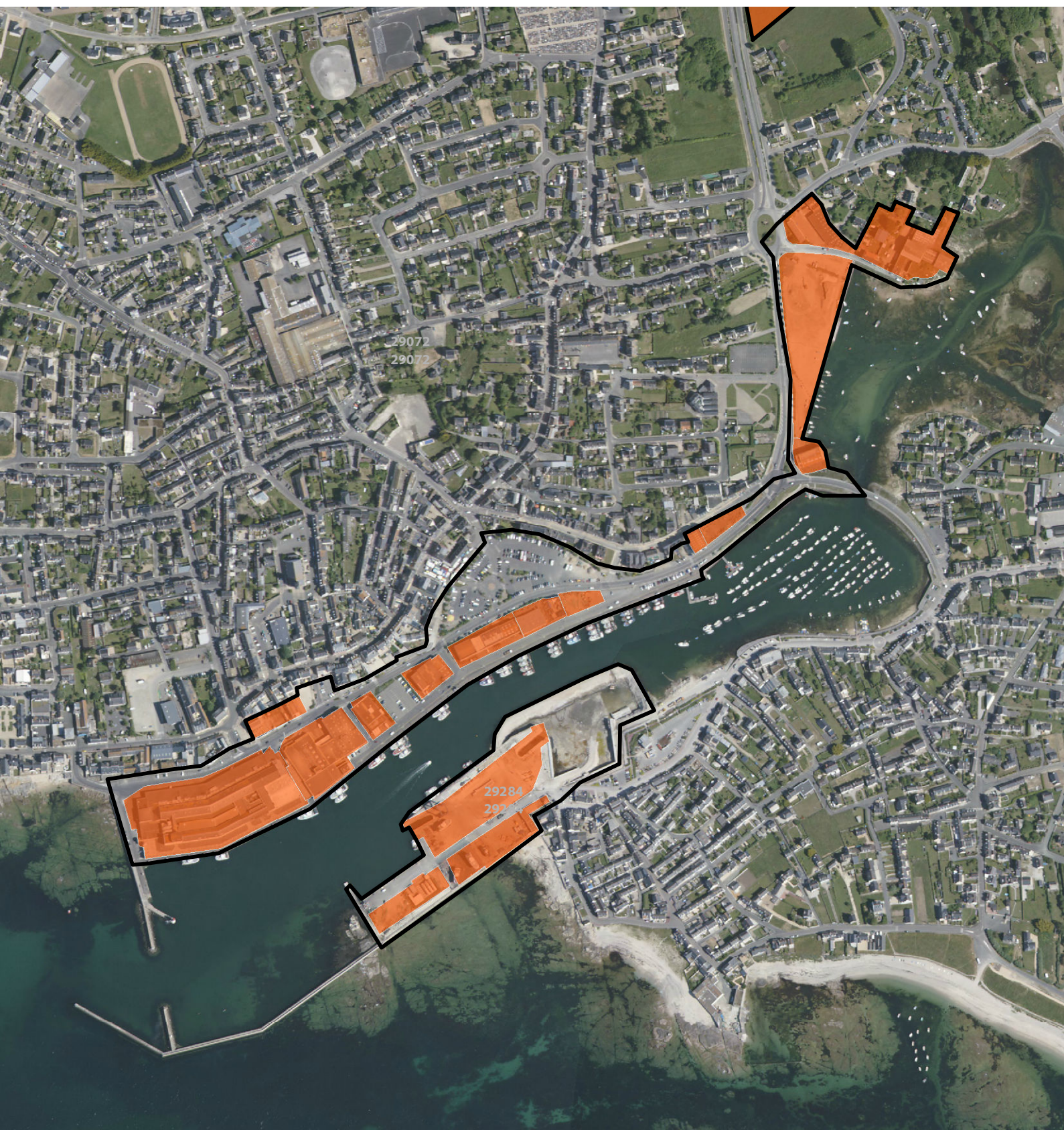
113

## Zone portuaire du Guilvinec

Le Guilvinec

 Surface totale	140713
 Surface consommée	71563
 Surface viabilisée	0




 Surface réservée	0
 Surface potentielle	0
 Surface nouvelle	0






140 Mètres

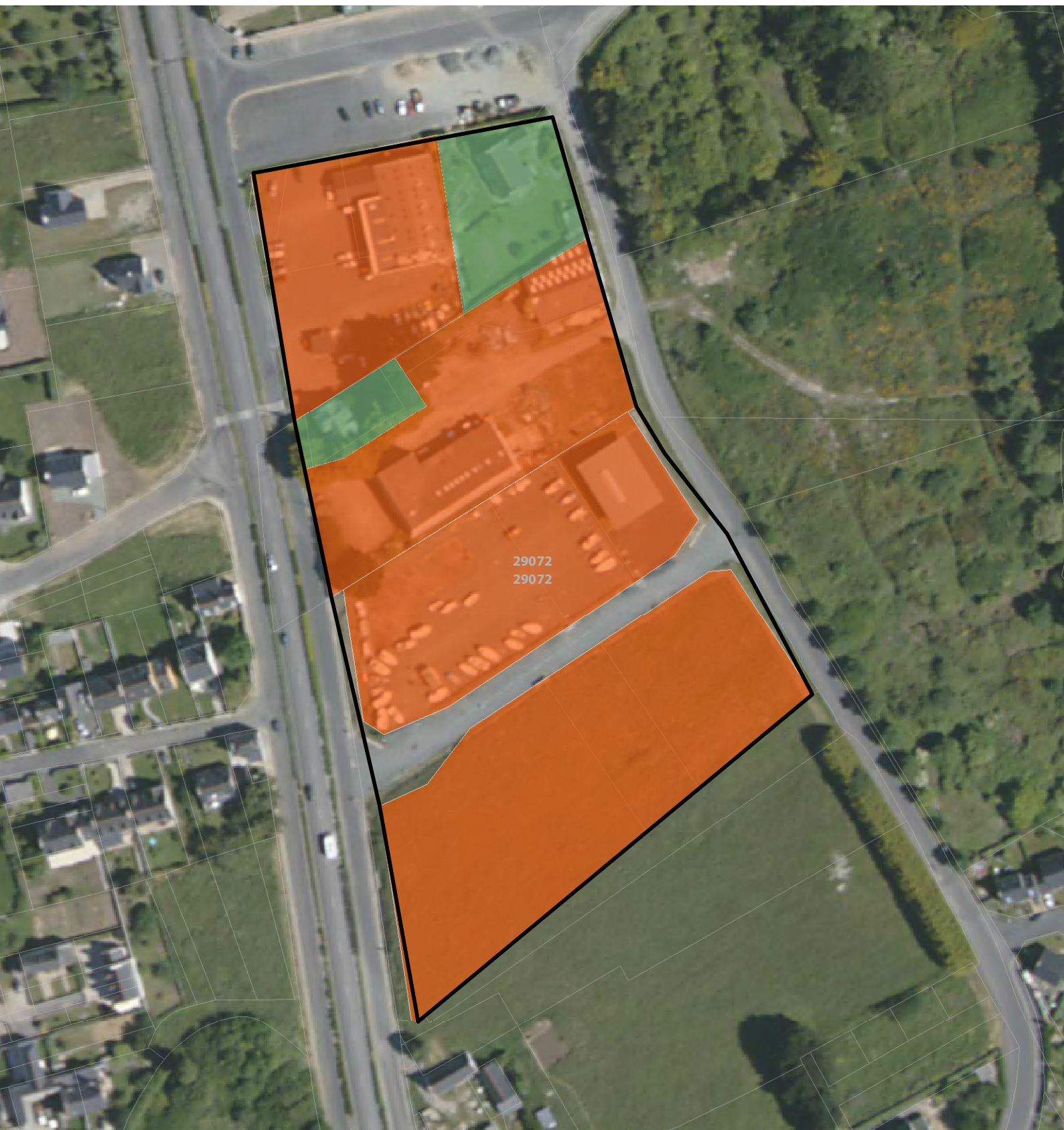
114

## Poriguenor

 Surface totale	22453
 Surface consommée	18812
 Surface viabilisée	0

## Le Guilvinec

 Surface réservée	0
 Surface potentielle	0
 Surface nouvelle	0






30 Mètres




126

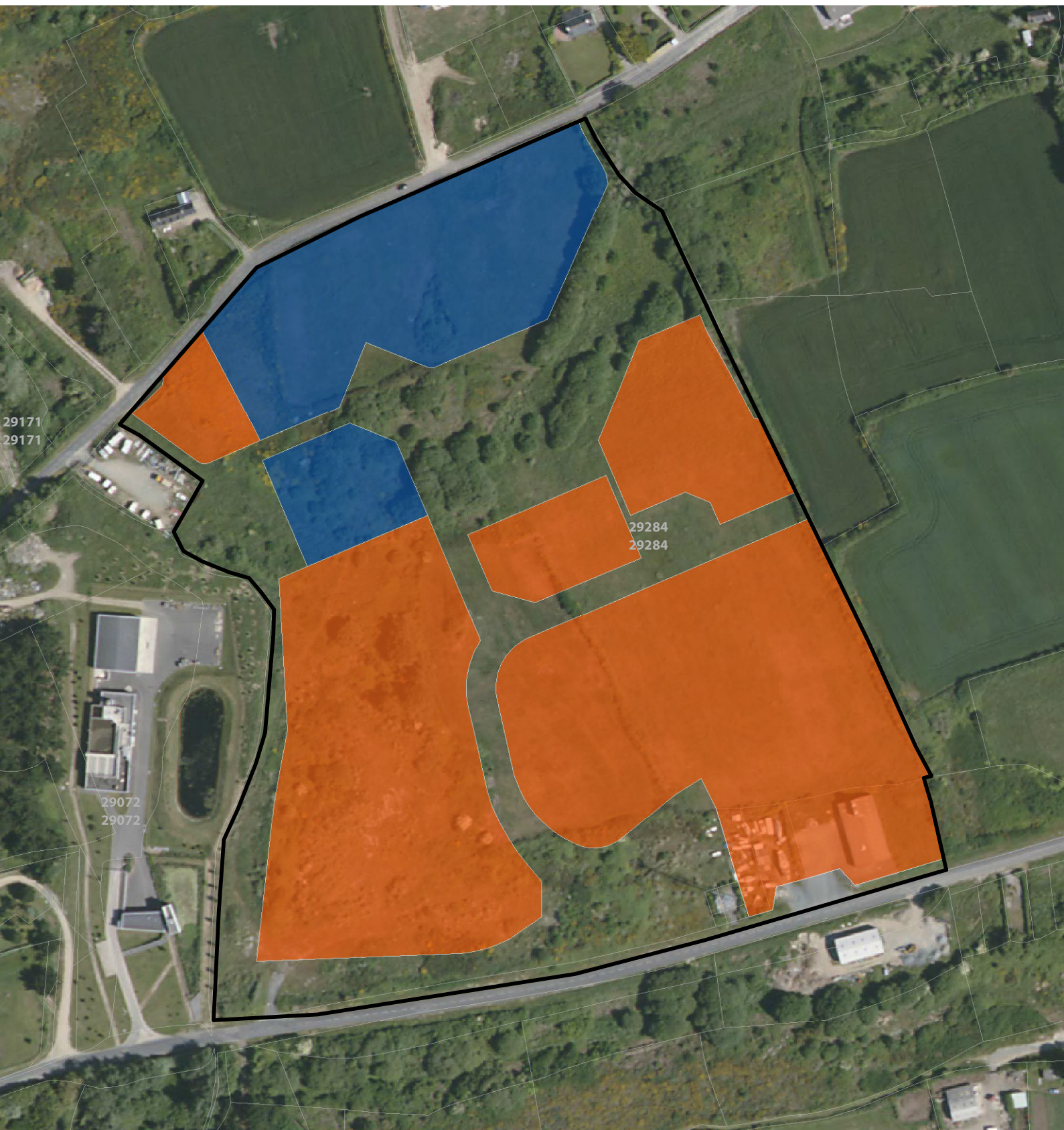
115

## Toul Car Bras

 Surface totale	96329
 Surface consommée	49200
 Surface viabilisée	15636

## Treffiagat




 Surface réservée	0
 Surface potentielle	0
 Surface nouvelle	0






50 Mètres

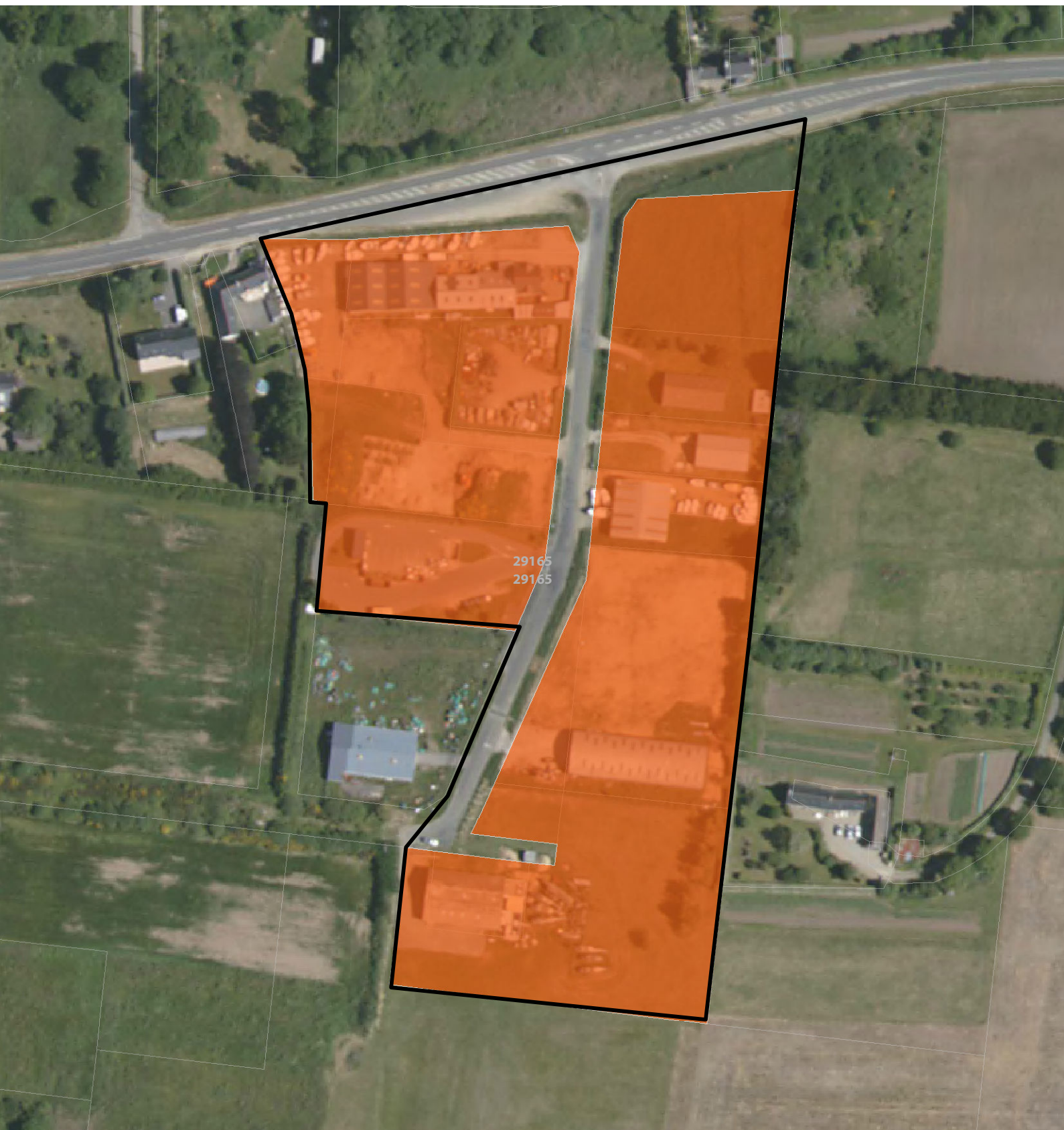
116

## Quelarn

 Surface totale	33940
 Surface consommée	28629
 Surface viabilisée	0

## Plobannalec-Lesconil

 Surface réservée	0
 Surface potentielle	0
 Surface nouvelle	0









40 Mètres

117

### Zone Portuaire de Lesconil

Plobannalec-Lesconil

	Surface totale	41629
	Surface consommée	7826
	Surface viabilisée	0

	Surface réservée	0
	Surface potentielle	0
	Surface nouvelle	0






29165  
29165

40 Mètres






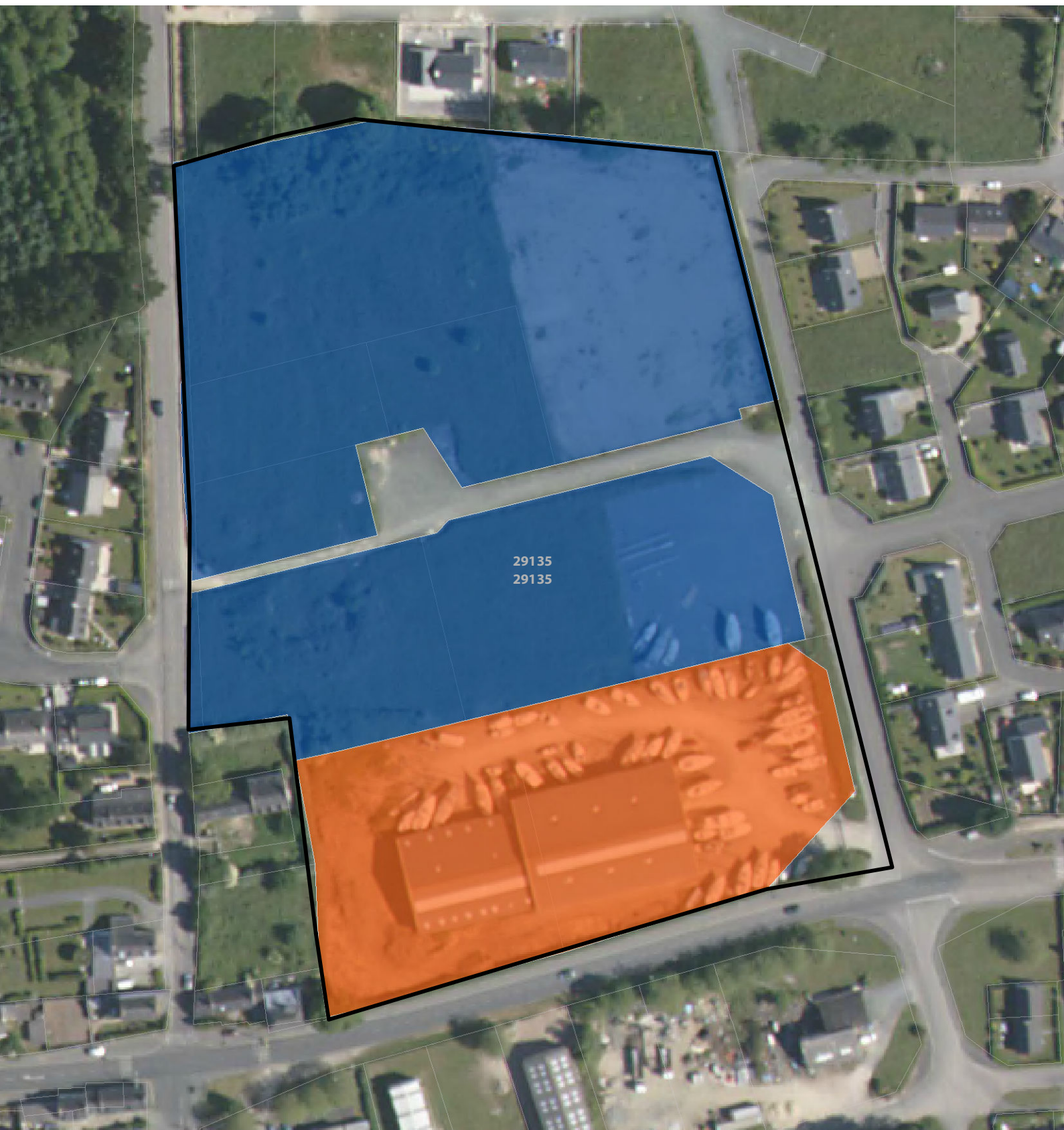
118

## Hent Croas

 Surface totale	34733
 Surface consommée	9492
 Surface viabilisée	22731

## Loctudy

 Surface réservée	0
 Surface potentielle	0
 Surface nouvelle	0






30 Mètres




130

119

## Zone portuaire de Loctudy

Loctudy

 Surface totale	93938
 Surface consommée	32293
 Surface viabilisée	0

 Surface réservée	0
 Surface potentielle	0
 Surface nouvelle	0



80 Mètres




131






120

## Port de plaisance de Loctudy

Loctudy

	Surface totale	19984
	Surface consommée	1028
	Surface viabilisée	0

	Surface réservée	0
	Surface potentielle	0
	Surface nouvelle	0



29135  
29135




29136  
29135

40 Mètres




132

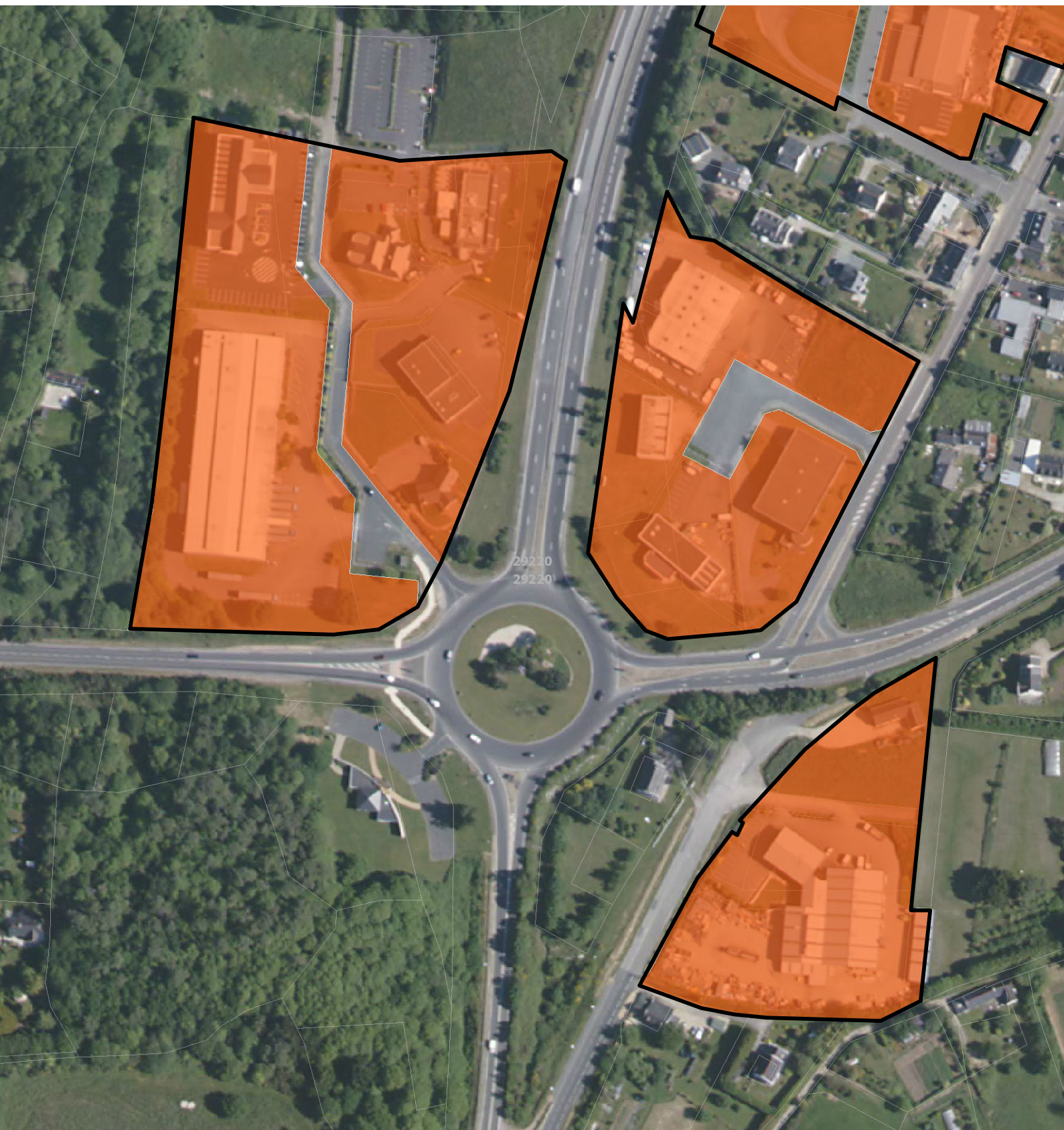
121

## Kermaria 1

 Surface totale	54075
 Surface consommée	50273
 Surface viabilisée	0

## Pont-l'Abbé

 Surface réservée	0
 Surface potentielle	0
 Surface nouvelle	0






50 Mètres




133

122

## Kermaria 2

Pont-l'Abbé

 Surface totale	45107
 Surface consommée	37829
 Surface viabilisée	3418

 Surface réservée	0
 Surface potentielle	0
 Surface nouvelle	0






40 Mètres




134

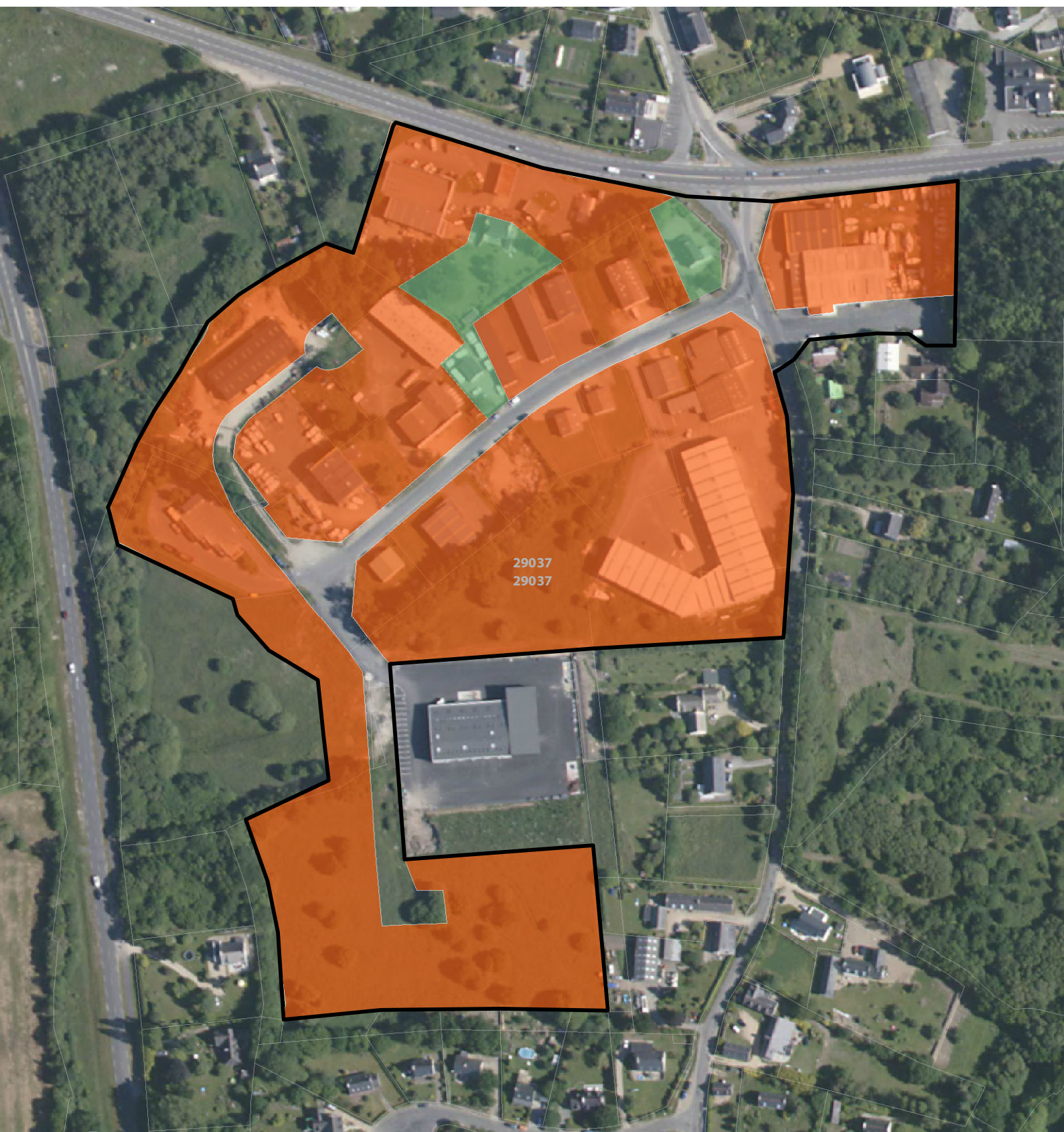
123

## Kerbenoen

Combrit

 Surface totale	77799
 Surface consommée	64556
 Surface viabilisée	0

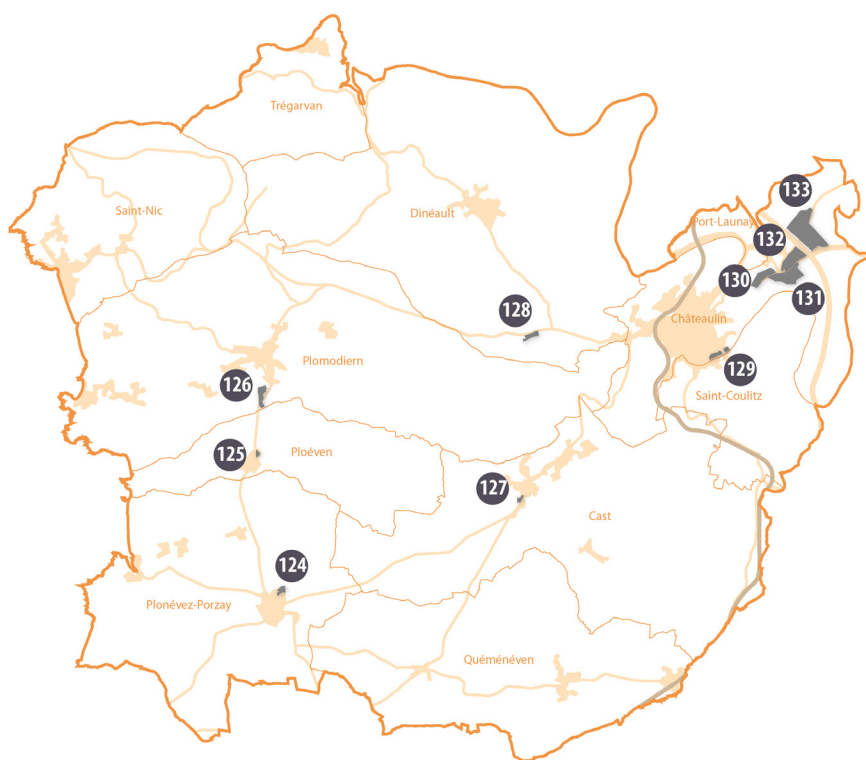
 Surface réservée	0
 Surface potentielle	0
 Surface nouvelle	0



50 Mètres

135

# Les zones d'activités de la communauté de communes du pays de Chateaulin et du porzay






## Pays de Chateaulin et du Porzay




- 124 Carn ar Hoat
- 125 Ploeven
- 126 Kerharo
- 127 Cast
- 128 Ty Vougeret
- 129 Coatigrac'h
- 130 Run ar Puns
- 131 Penn ar Roz
- 132 Stang ar Garront - Ty Névez Pouillot
- 133 Lospars Croas Hent

124

### Carn ar Hoat

### Plonévez-Porzay

	Surface totale	25773
	Surface consommée	21024
	Surface viabilisée	0

	Surface réservée	0
	Surface potentielle	0
	Surface nouvelle	0



30 Mètres

137

125

### Ploeven

	Surface totale	9725
	Surface consommée	9720
	Surface viabilisée	0

### Ploéven




	Surface réservée	0
	Surface potentielle	0
	Surface nouvelle	0






25 Mètres

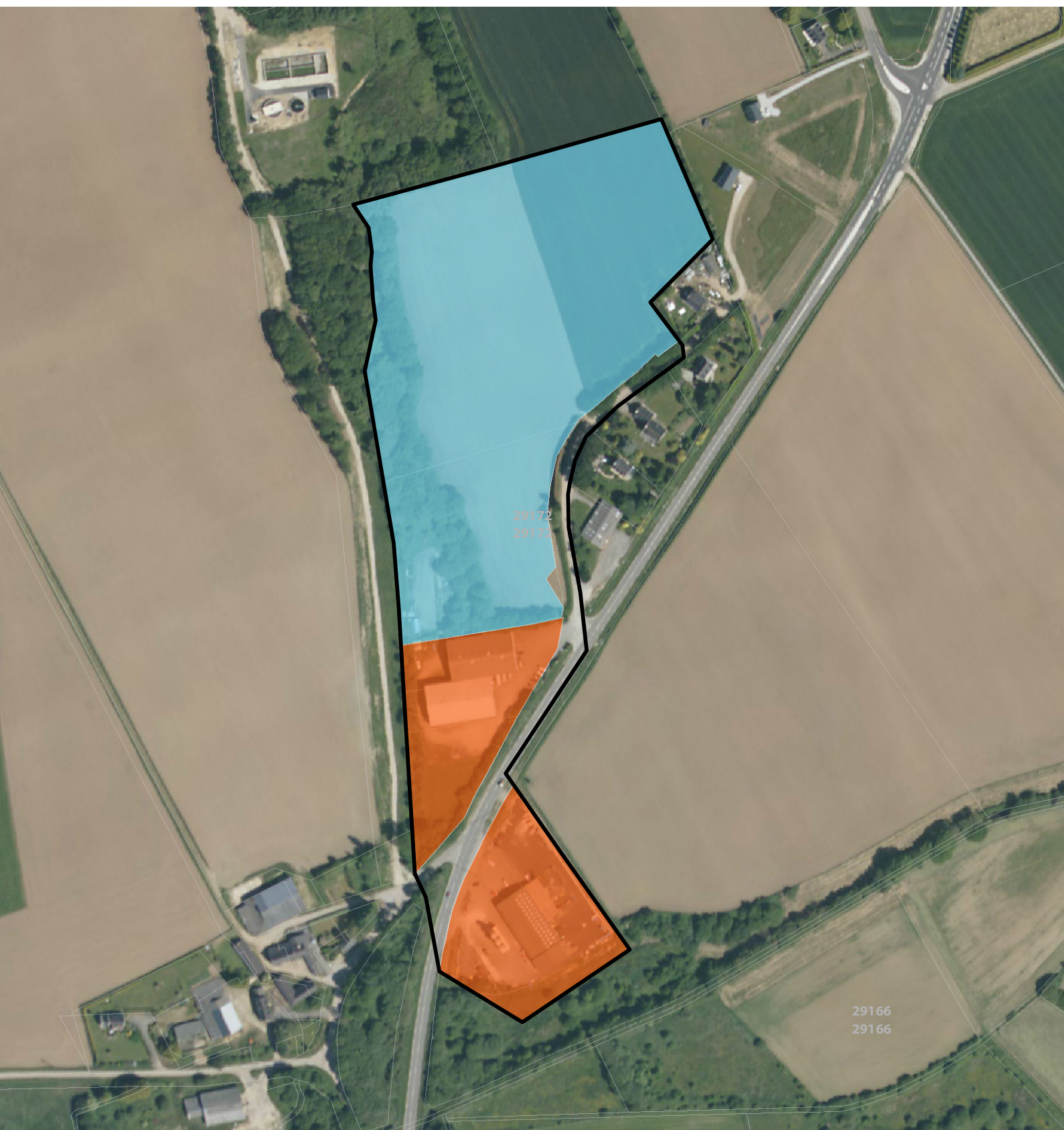
126

### Kerharo

 Surface totale	65675
 Surface consommée	17291
 Surface viabilisée	0

### Plomodiern

 Surface réservée	42562
 Surface potentielle	0
 Surface nouvelle	0






75 Mètres






127

### Cast

### Cast

	Surface totale	14050
	Surface consommée	14011
	Surface viabilisée	0

	Surface réservée	0
	Surface potentielle	0
	Surface nouvelle	0






25 Mètres




140

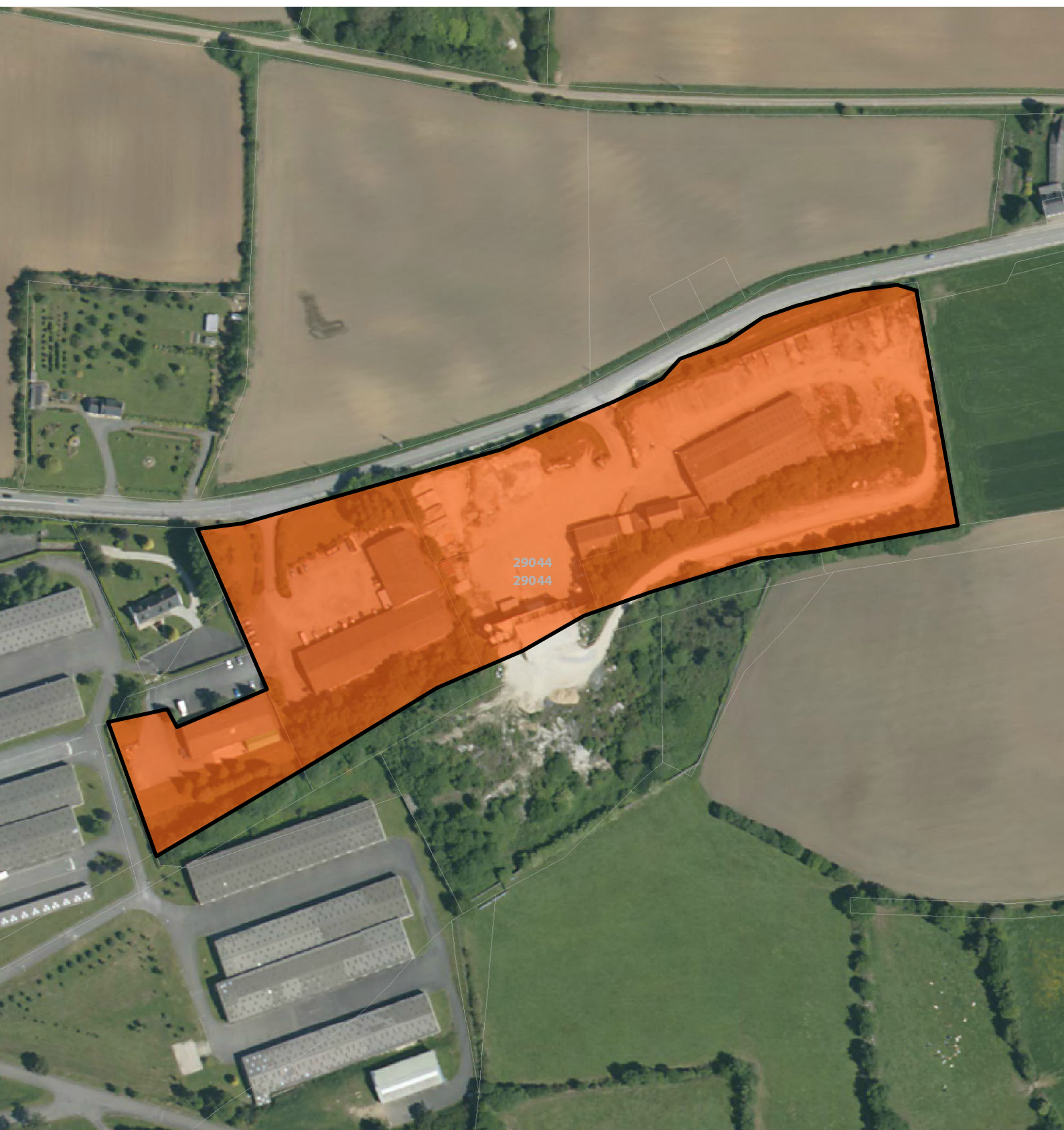
128

### Ty Vougeret

Dinéault

	Surface totale	37591
	Surface consommée	37591
	Surface viabilisée	0

	Surface réservée	0
	Surface potentielle	0
	Surface nouvelle	0






50 Mètres




141

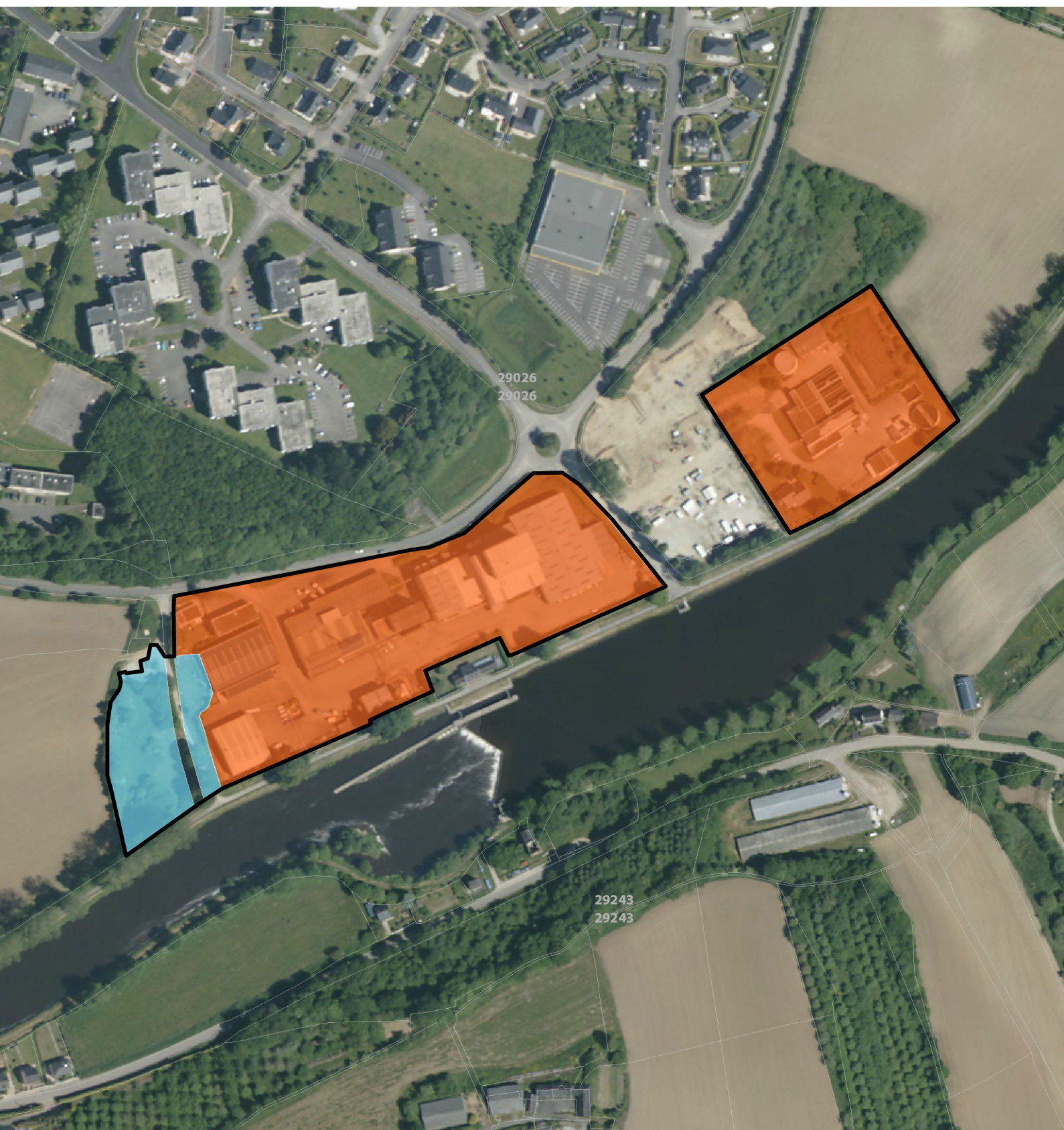
129

### Coatigrac'h

	Surface totale	40708
	Surface consommée	35130
	Surface viabilisée	0

### Châteaulin




	Surface réservée	5069
	Surface potentielle	0
	Surface nouvelle	0






70 Mètres

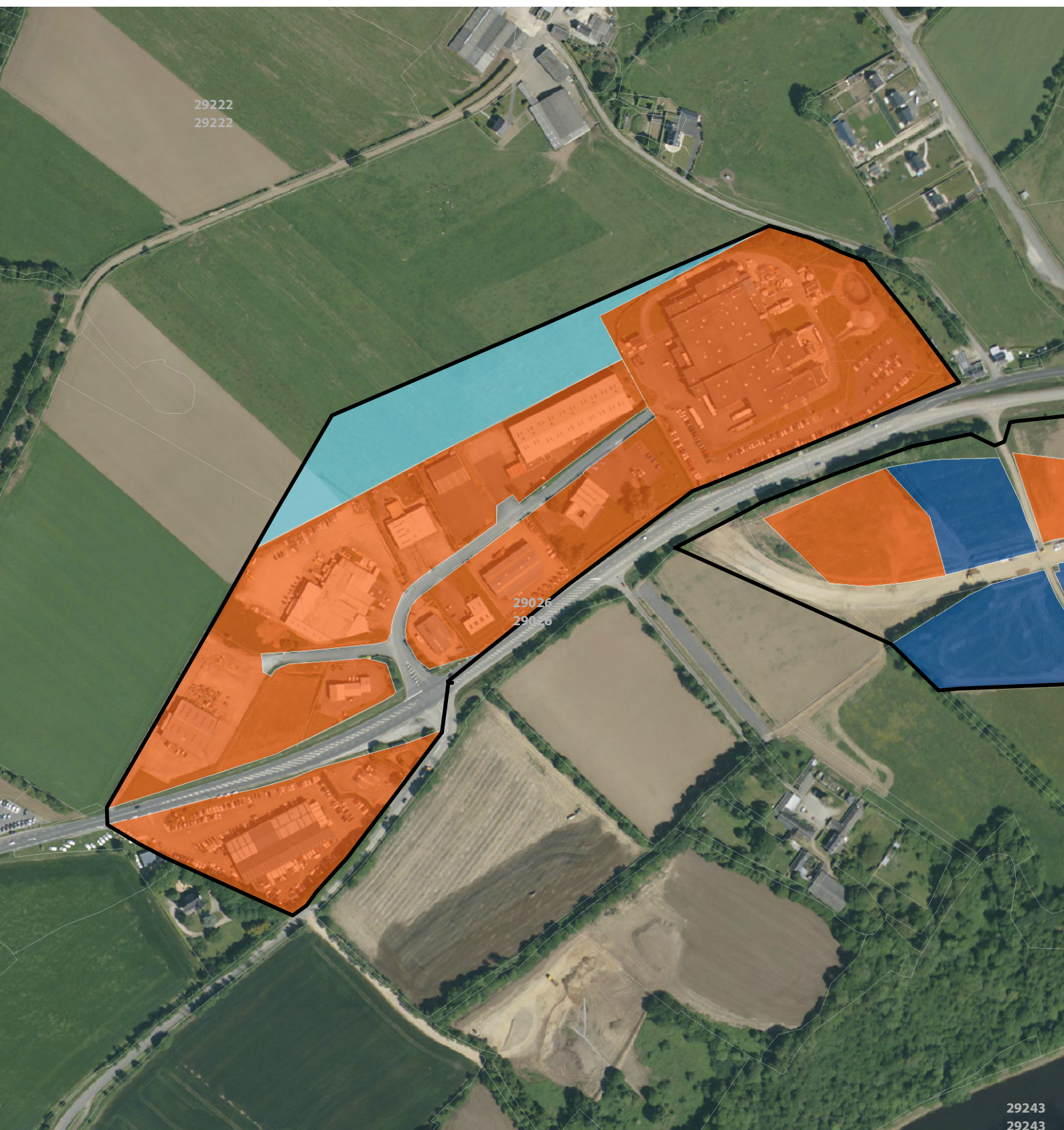
130

### Run ar Puns

 Surface totale	111693
 Surface consommée	87316
 Surface viabilisée	0

### Châteaulin

 Surface réservée	13962
 Surface potentielle	0
 Surface nouvelle	0









90 Mètres

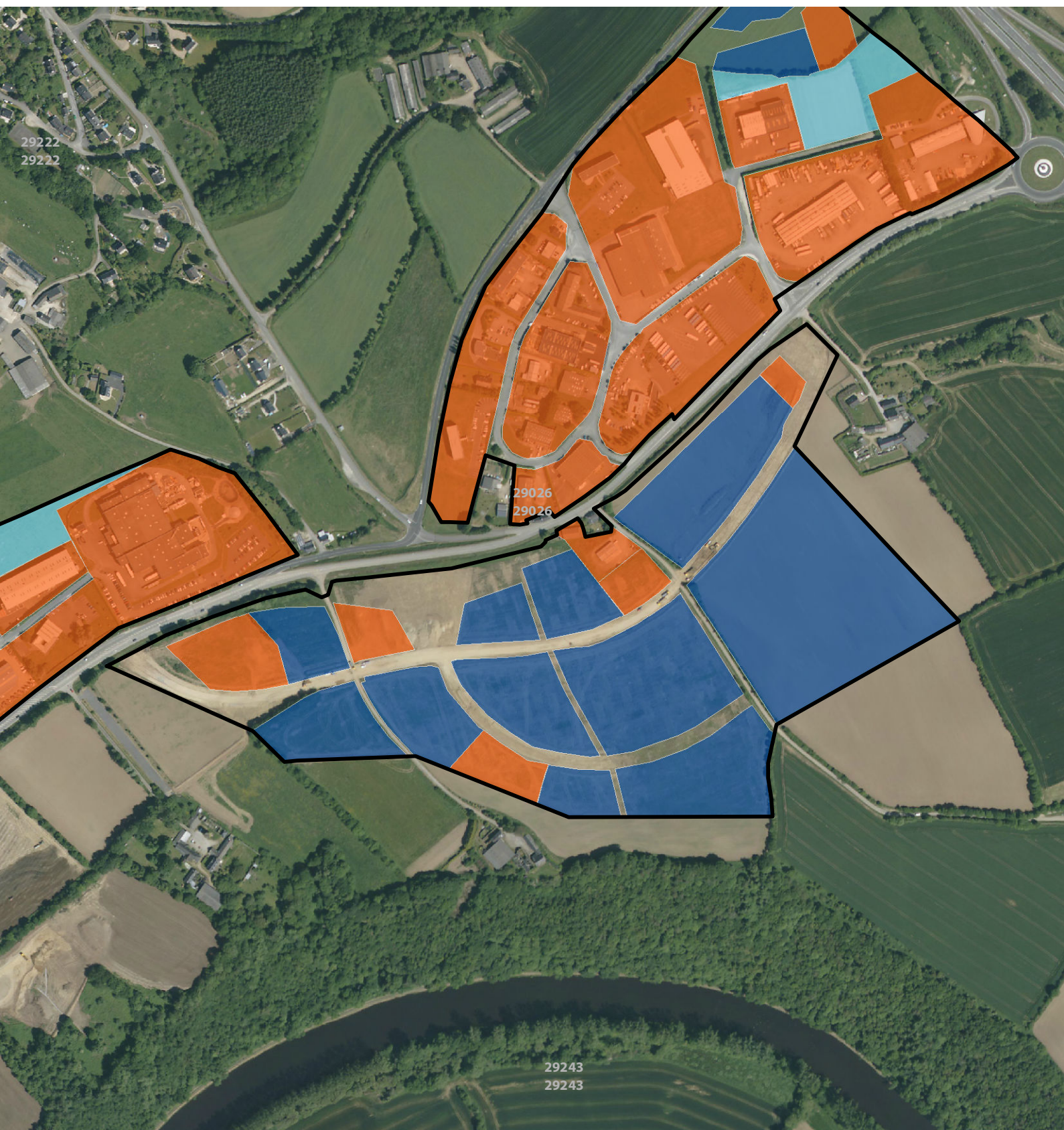
131

### Penn ar Roz

### Châteaulin

	Surface totale	205048
	Surface consommée	21379
	Surface viabilisée	136763

	Surface réservée	0
	Surface potentielle	0
	Surface nouvelle	0



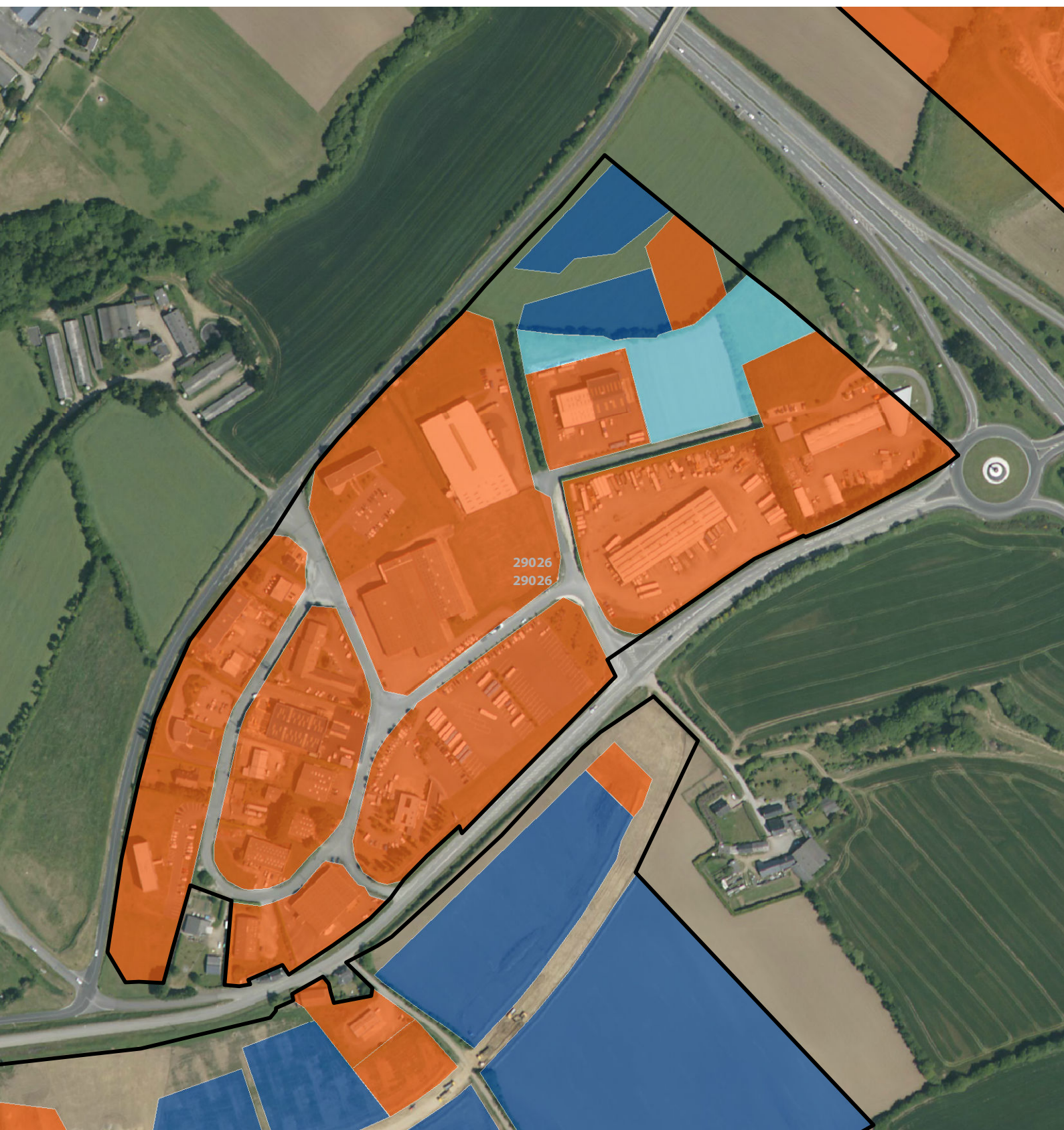
130 Mètres

132

### Stang ar Garront - Ty Névez Pouillot

Châteaulin

Surface totale	165225	Surface réservée	10099
Surface consommée	127235	Surface potentielle	0
Surface viabilisée	7930	Surface nouvelle	0






90 Mètres




145

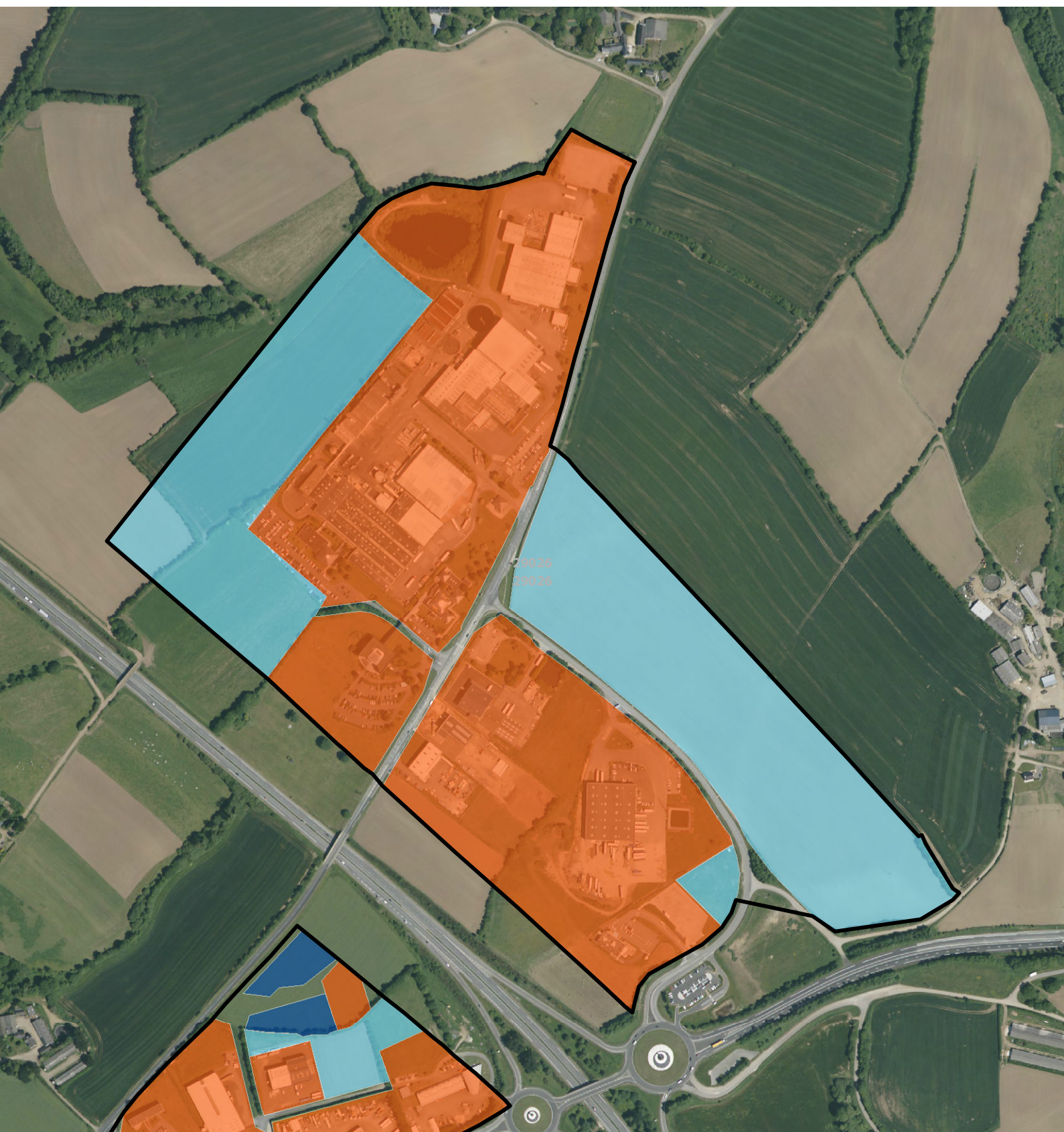
133

## Lospars Croas Hent

 Surface totale	480524
 Surface consommée	274641
 Surface viabilisée	0

## Châteaulin

 Surface réservée	184271
 Surface potentielle	0
 Surface nouvelle	0



150 Mètres

146

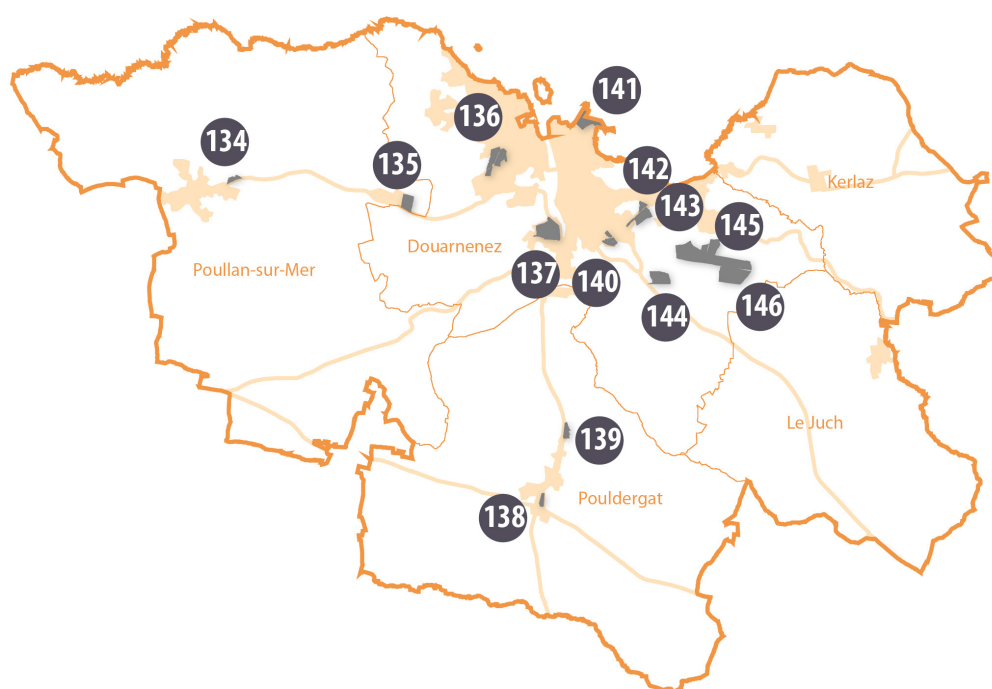




# Les zones d'activités de Douarnenez communauté




## Douarnenez Communauté

- 134 Kermenez
- 135 Keraël
- 136 Toubalan
- 137 Pouldavid
- 138 Foennec Veur
- 139 Pouldergat
- 140 Bréhuel
- 141 Zone portuaire de Douarnenez
- 142 Coataner
- 143 Sainte-Croix
- 144 Drevers
- 145 Lannugat nord
- 146 Lannugat






134

### Kermenez

 Surface totale	13639
 Surface consommée	6021
 Surface viabilisée	2043

### Poullan-sur-Mer




 Surface réservée	0
 Surface potentielle	0
 Surface nouvelle	0






30 Mètres

135

### Keraël

 Surface totale	41457
 Surface consommée	38602
 Surface viabilisée	0

### Poullan-sur-Mer

 Surface réservée	0
 Surface potentielle	0
 Surface nouvelle	0






40 Mètres




150

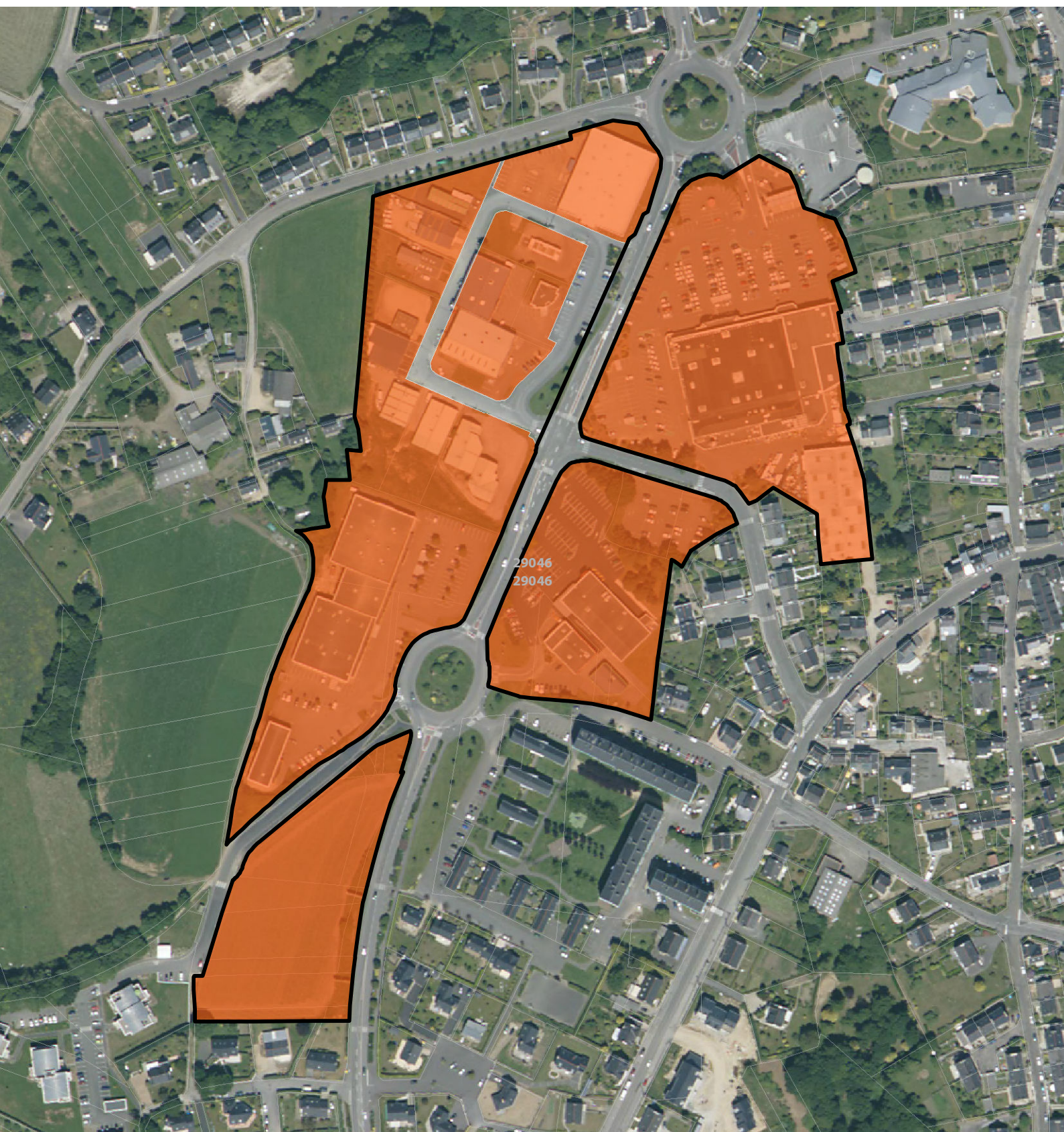
136

### Toubalan

Douarnenez

 Surface totale	74283
 Surface consommée	70271
 Surface viabilisée	0

 Surface réservée	0
 Surface potentielle	0
 Surface nouvelle	0









60 Mètres

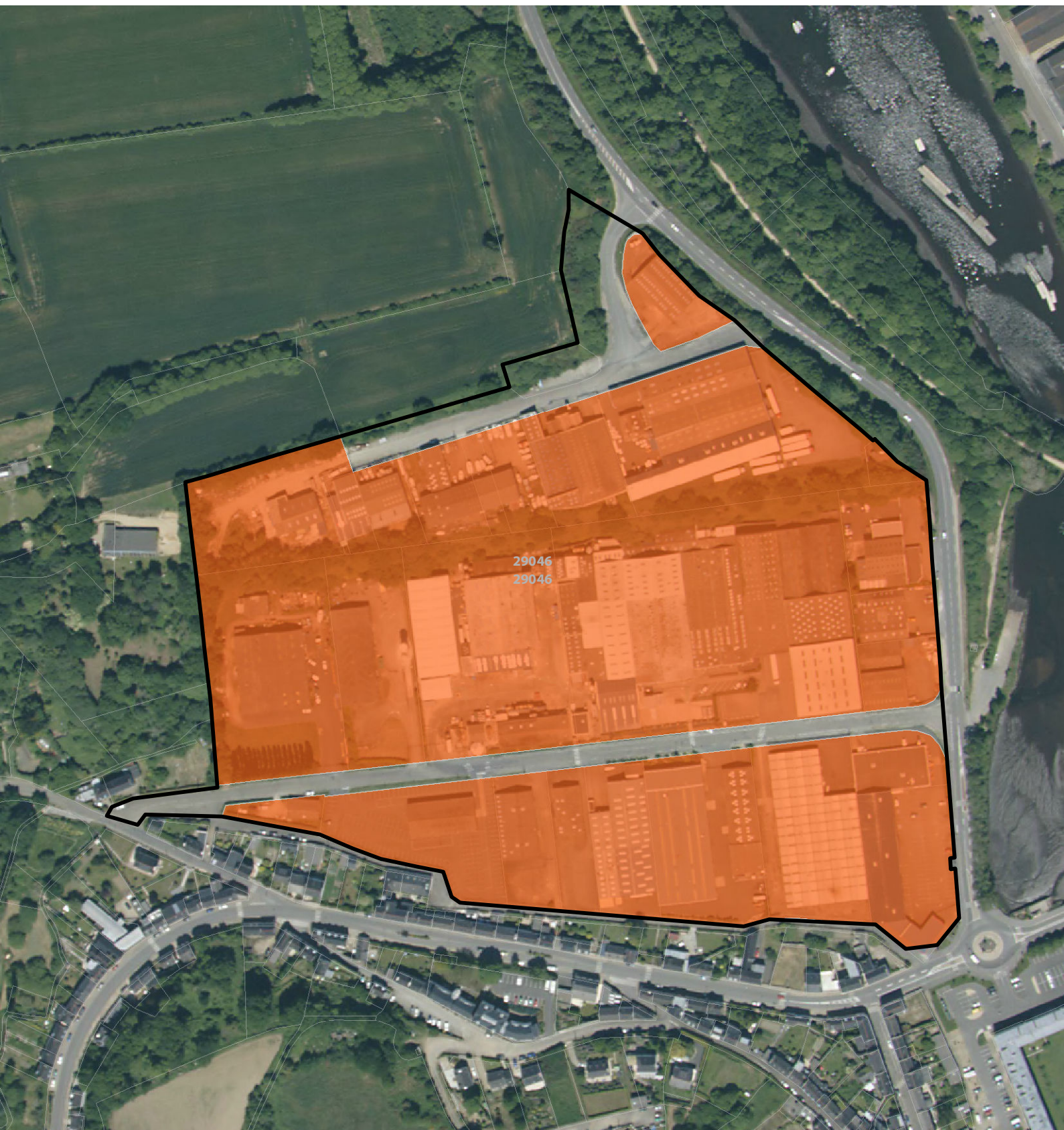
137

### Pouldavid

Douarnenez

 Surface totale	104948
 Surface consommée	92890
 Surface viabilisée	0

 Surface réservée	0
 Surface potentielle	0
 Surface nouvelle	0









60 Mètres

138

### Foennec Veur

### Pouldergat

	Surface totale	12308
	Surface consommée	9234
	Surface viabilisée	0

	Surface réservée	0
	Surface potentielle	0
	Surface nouvelle	0






30 Mètres






139

### Pouldergat

 Surface totale	19780
 Surface consommée	4430
 Surface viabilisée	0

### Pouldergat

 Surface réservée	15352
 Surface potentielle	0
 Surface nouvelle	0






30 Mètres






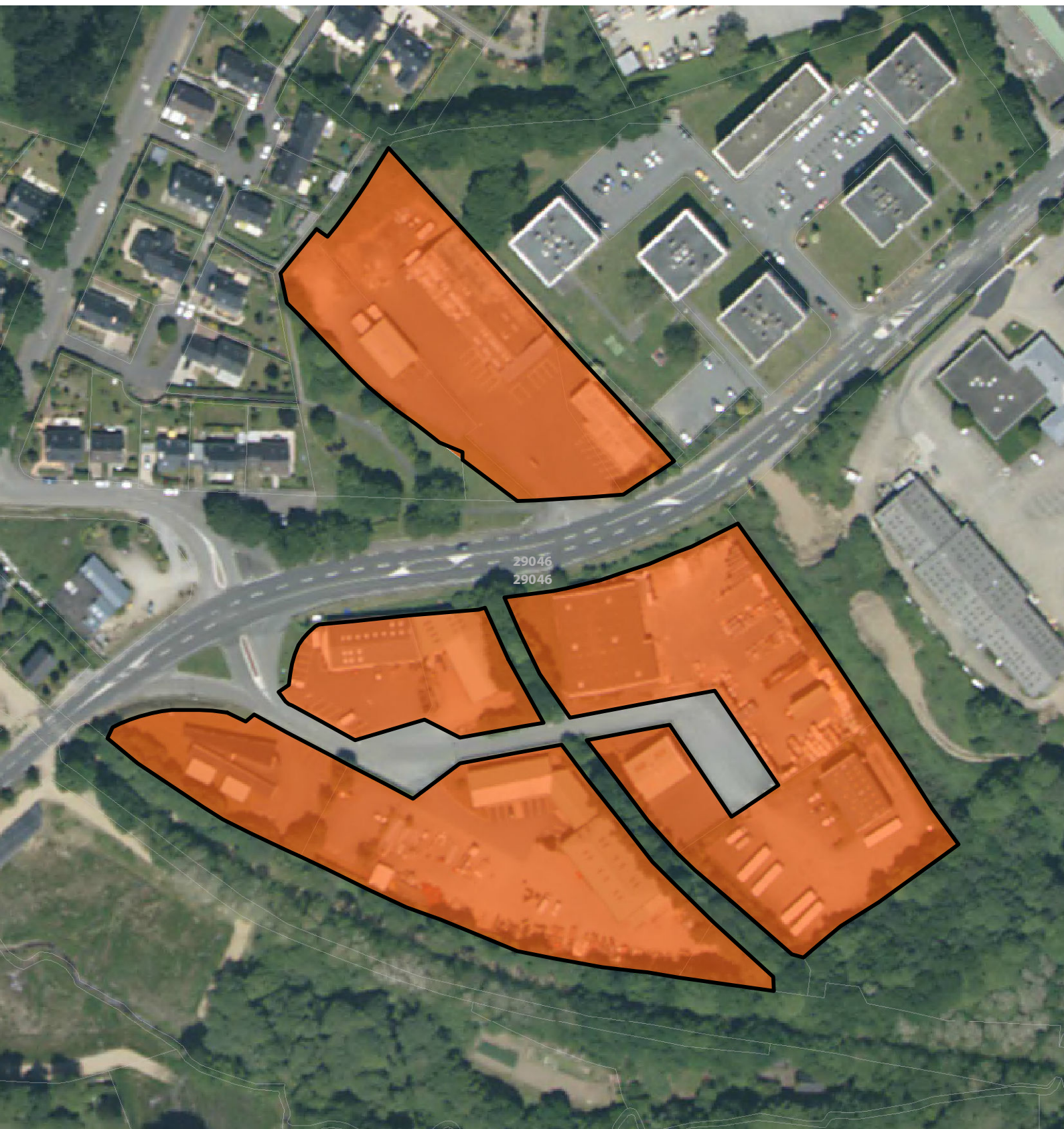
140

### Bréhuel

 Surface totale	22938
 Surface consommée	22935
 Surface viabilisée	0

### Douarnenez

 Surface réservée	0
 Surface potentielle	0
 Surface nouvelle	0






30 Mètres






141

### Zone portuaire de Douarnenez

Douarnenez

	Surface totale	96621
	Surface consommée	58398
	Surface viabilisée	0




	Surface réservée	0
	Surface potentielle	0
	Surface nouvelle	0






90 Mètres

142

### Coataner

	Surface totale	12009
	Surface consommée	9546
	Surface viabilisée	0

### Douarnenez

	Surface réservée	0
	Surface potentielle	0
	Surface nouvelle	0






25 Mètres






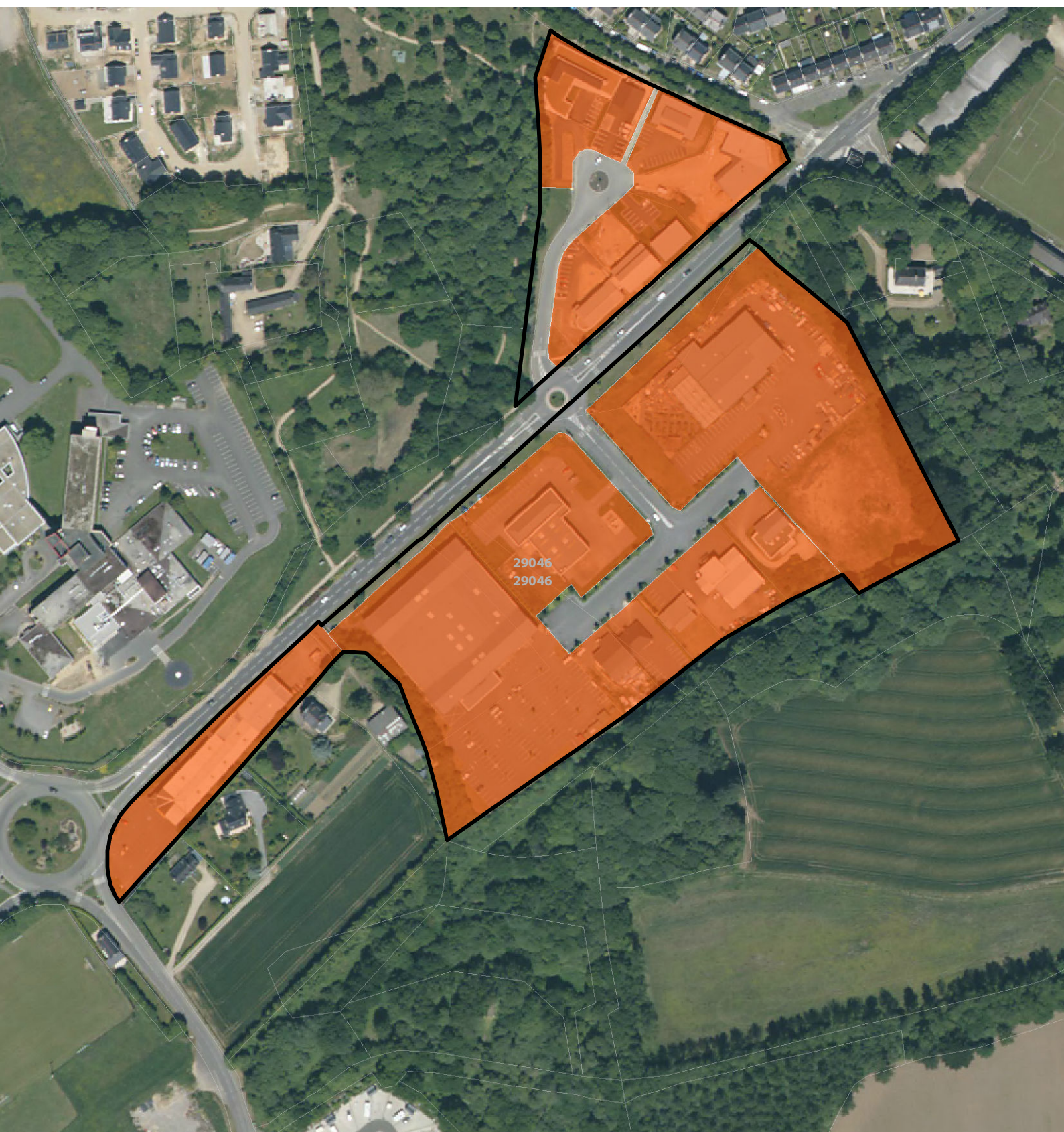
143

### Sainte-Croix

 Surface totale	46862
 Surface consommée	41678
 Surface viabilisée	0

### Douarnenez




 Surface réservée	0
 Surface potentielle	0
 Surface nouvelle	0






60 Mètres

144

### Drevers

	Surface totale	61852
	Surface consommée	61694
	Surface viabilisée	0

### Douarnenez

	Surface réservée	0
	Surface potentielle	0
	Surface nouvelle	0









50 Mètres

145

### Lannugat nord

Douarnenez

	Surface totale	40552
	Surface consommée	23952
	Surface viabilisée	10956

	Surface réservée	0
	Surface potentielle	0
	Surface nouvelle	0






30 Mètres




161

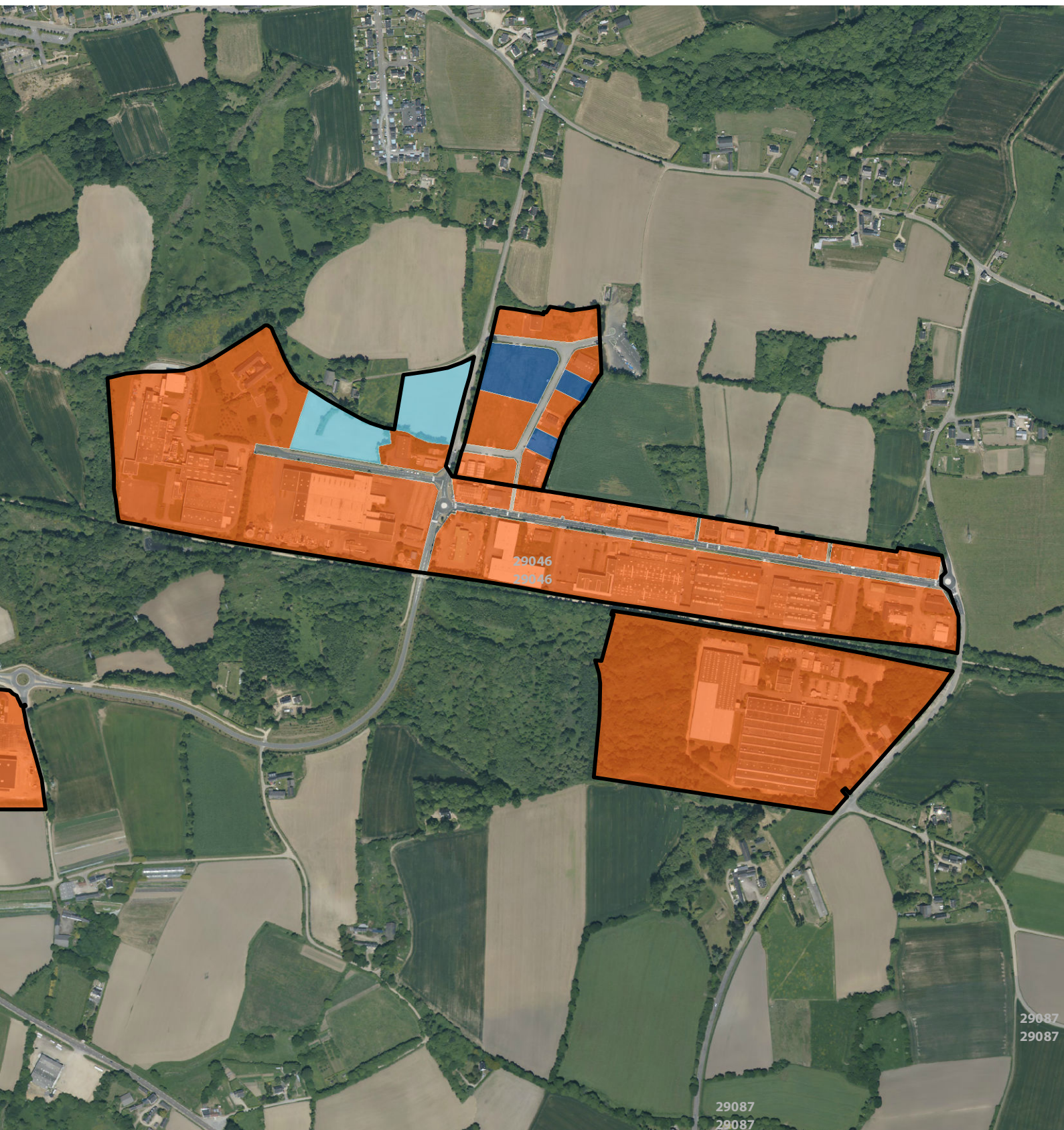
146

### Lannugat

### Douarnenez

 Surface totale	355359
 Surface consommée	317495
 Surface viabilisée	0

 Surface réservée	19611
 Surface potentielle	0
 Surface nouvelle	0



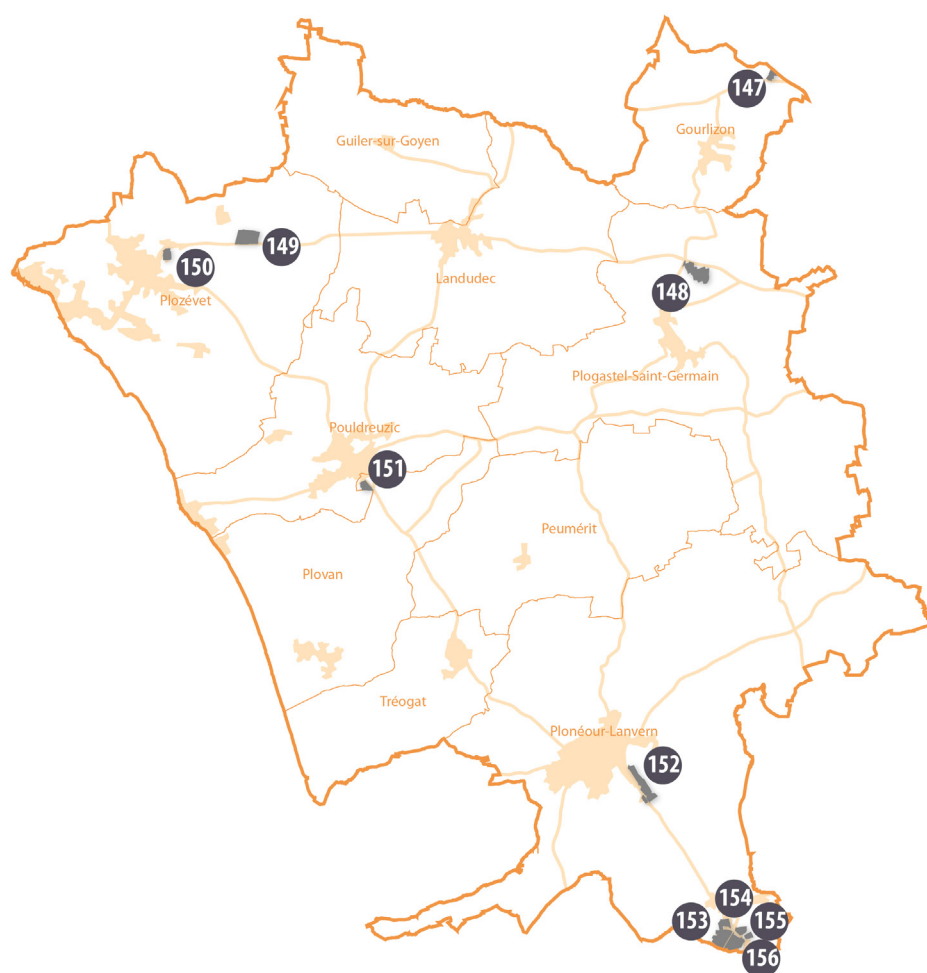
190 Mètres

160

# Les zones d'activités de la communauté de communes du haut pays bigouden

## Haut Pays Bigouden

- 147 Bellevue
- 148 Kerandoare
- 149 Ty Ludu
- 150 Menez Kerguelen
- 151 Pendeuziou
- 152 Kerlavar
- 153 Kerganet 1
- 154 Kerganet 4
- 155 Kerganet 3
- 156 Kerganet 2



147

## Bellevue

## Gourlizon

Surface totale	30139
Surface consommée	0
Surface viabilisée	19467

Surface réservée	0
Surface potentielle	0
Surface nouvelle	0



40 Mètres




163






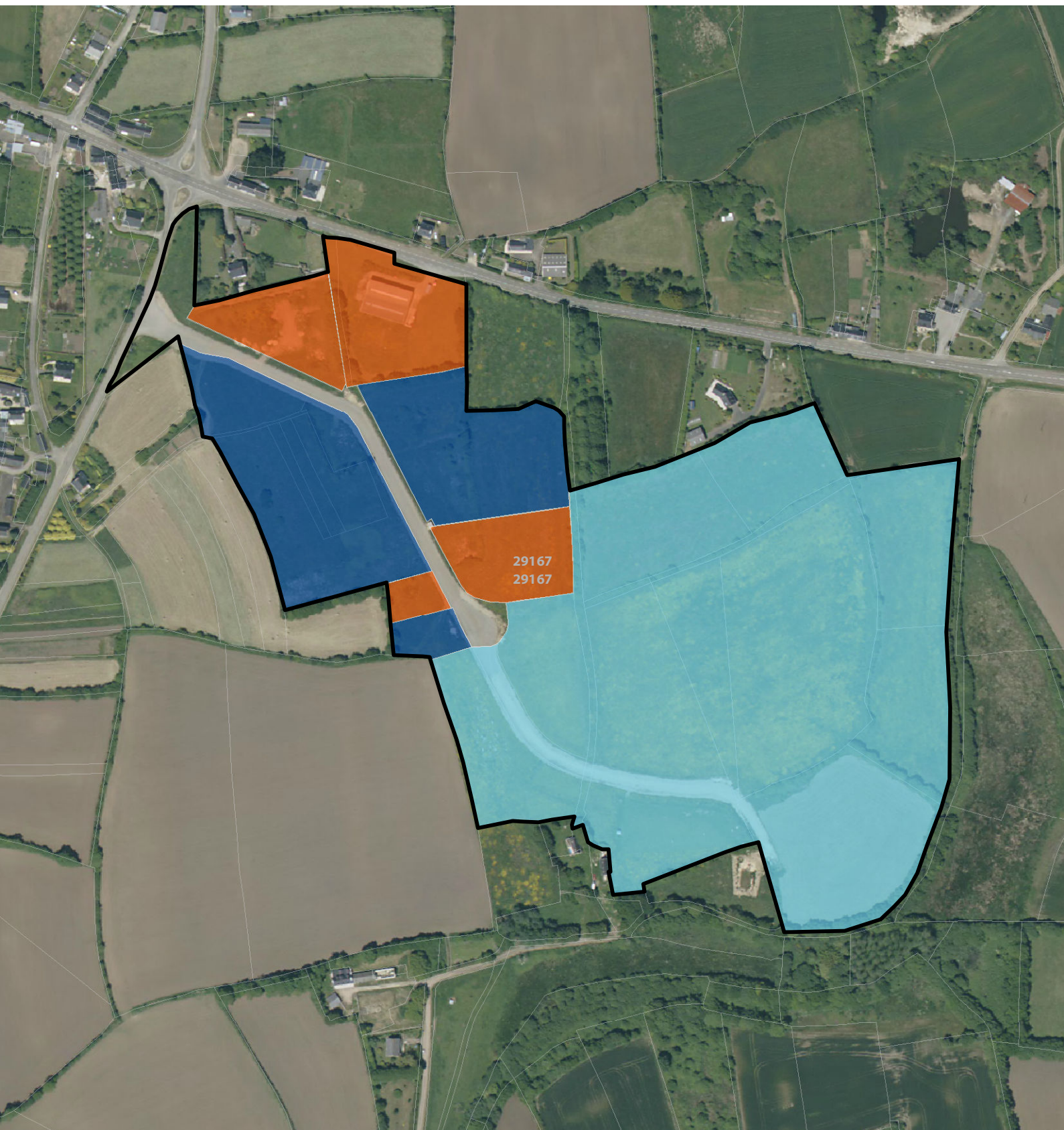
148

### Kerandoare

### Plogastel-Saint-Germain

 Surface totale	133100
 Surface consommée	16809
 Surface viabilisée	25600

 Surface réservée	83434
 Surface potentielle	0
 Surface nouvelle	0



80 Mètres

164

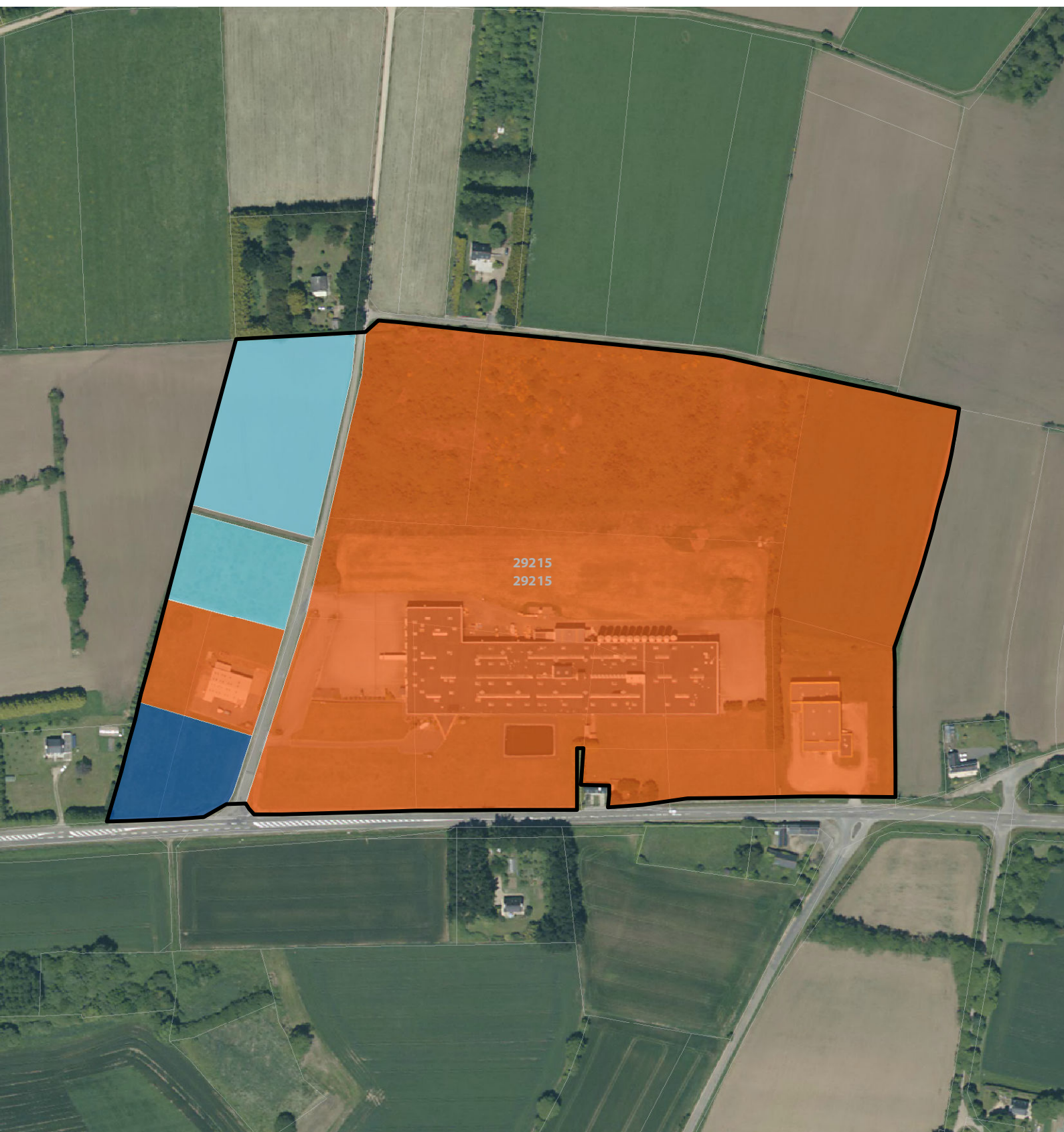
149

## Ty Ludu

Surface totale	131774
Surface consommée	111120
Surface viabilisée	4578

## Plozévet

Surface réservée	13230
Surface potentielle	0
Surface nouvelle	0






75 Mètres




165

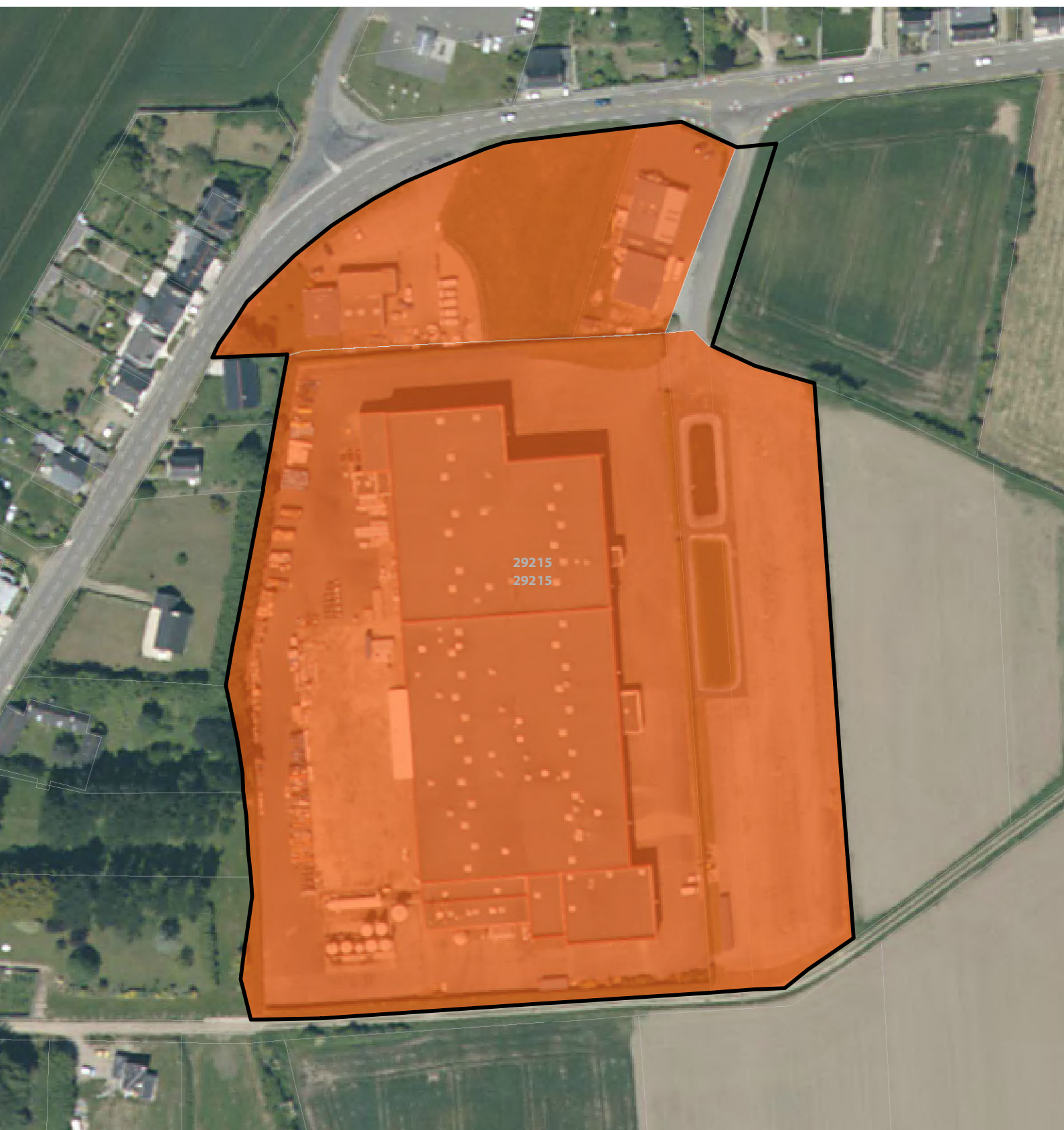
150

### Menez Kerguelen

Plozévet

	Surface totale	36281
	Surface consommée	35628
	Surface viabilisée	0




	Surface réservée	0
	Surface potentielle	0
	Surface nouvelle	0






30 Mètres

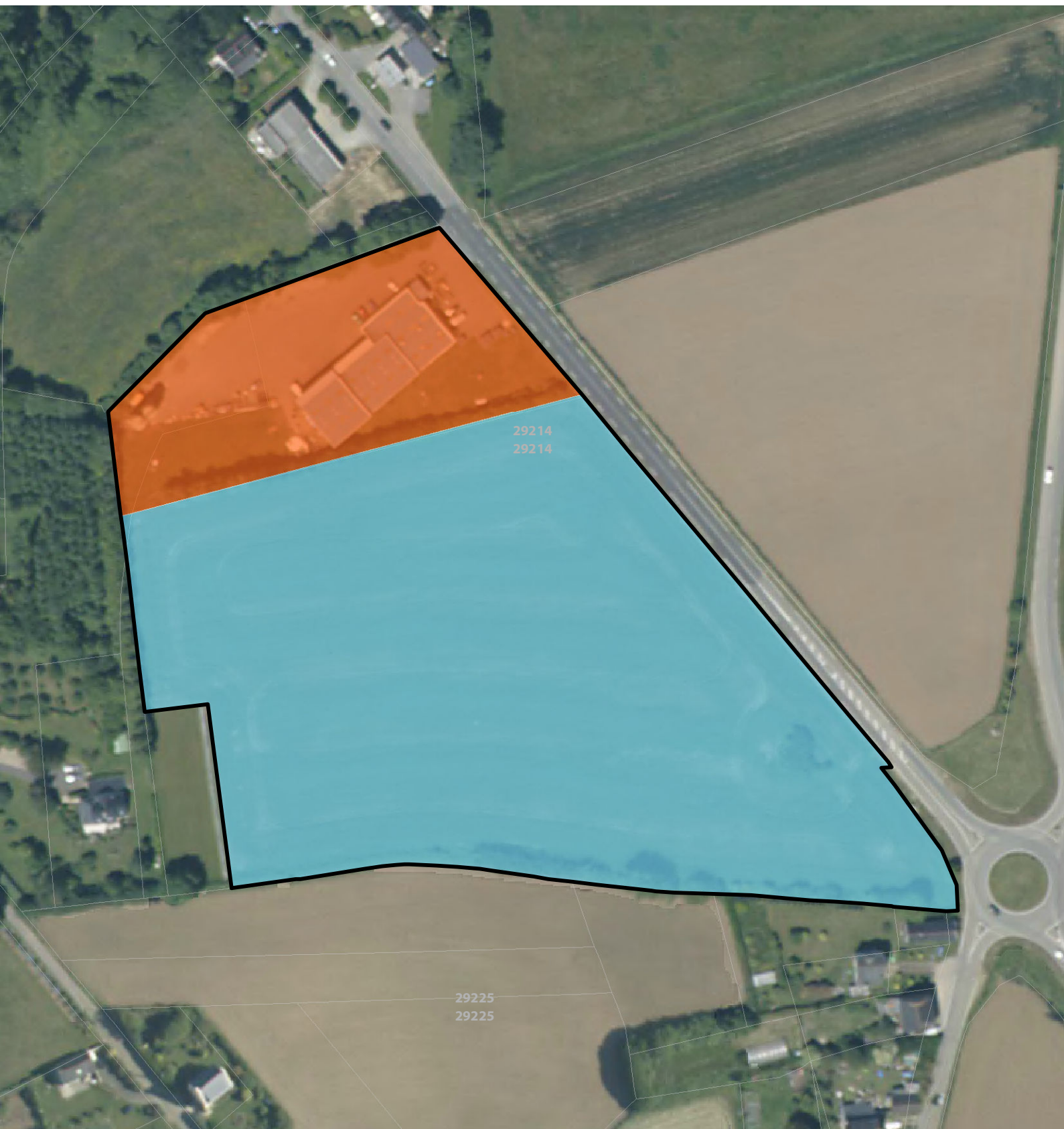
151

## Pencleuziou

 Surface totale	34926
 Surface consommée	7265
 Surface viabilisée	0

## Plovan

 Surface réservée	27594
 Surface potentielle	0
 Surface nouvelle	0






30 Mètres




167

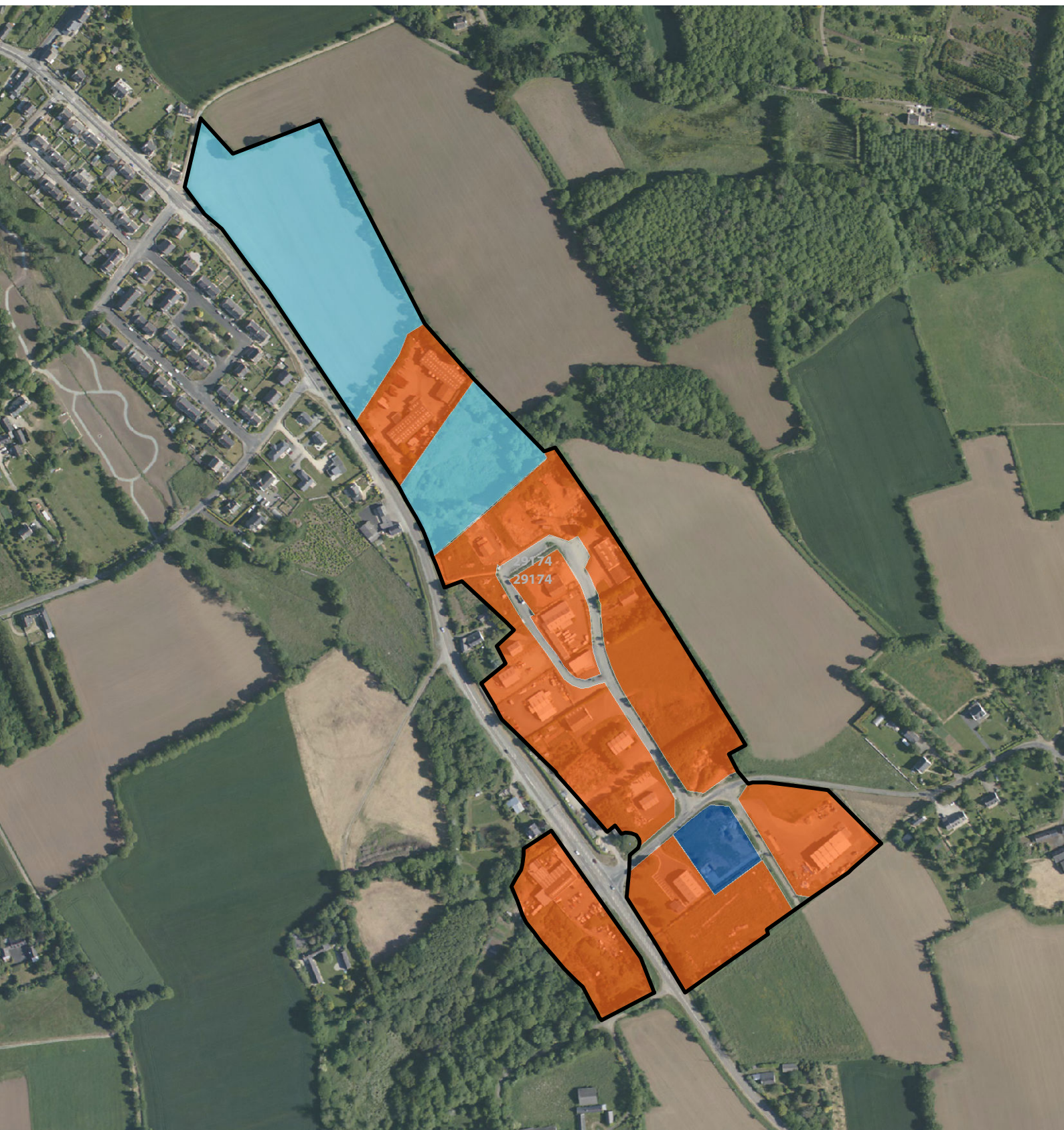
152

## Kerlavar

 Surface totale	131327
 Surface consommée	80512
 Surface viabilisée	3693

## Plonéour-Lanvern

 Surface réservée	38459
 Surface potentielle	0
 Surface nouvelle	0









110 Mètres

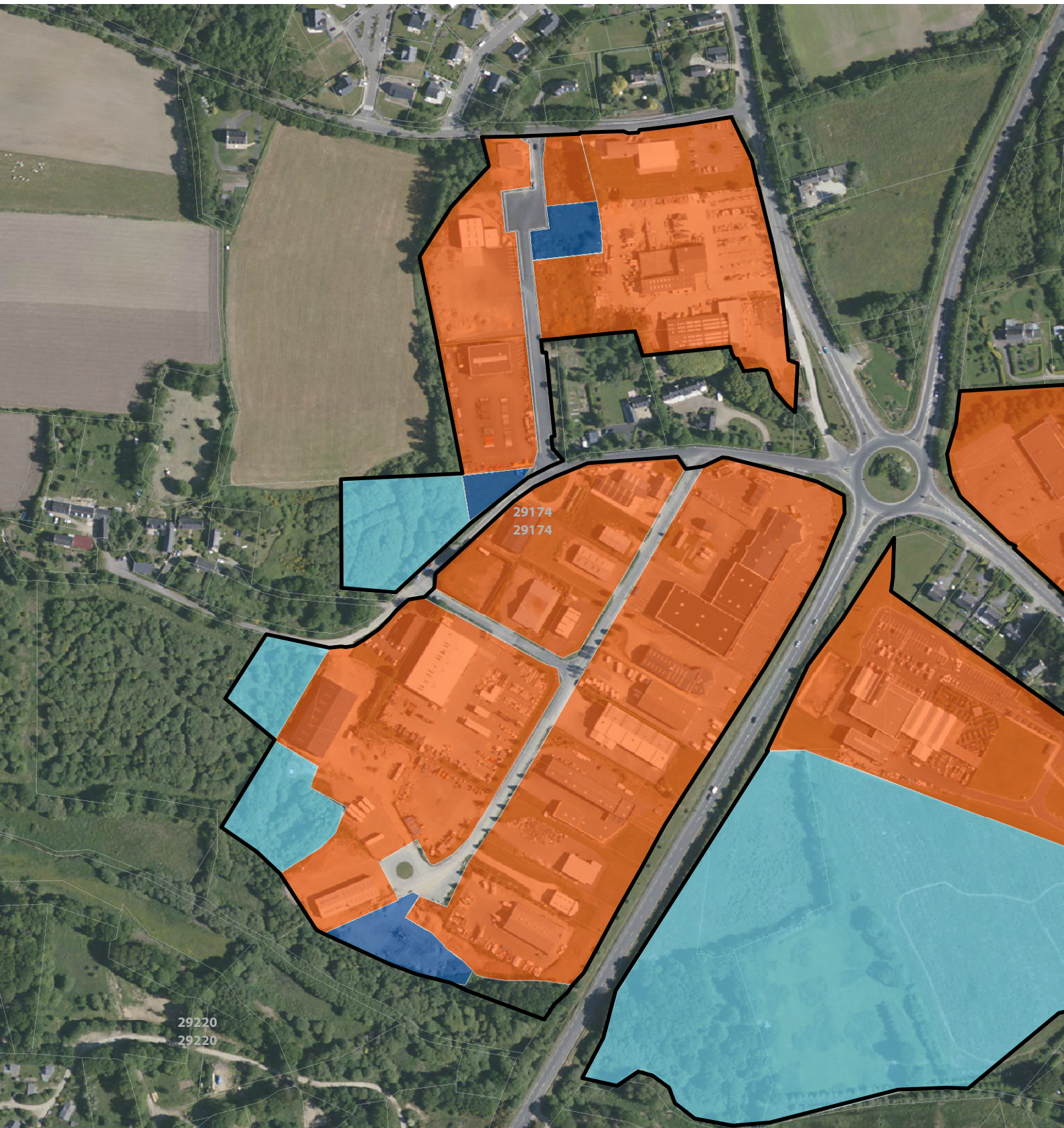
153

### Kerganet 1

### Plonéour-Lanvern

	Surface totale	141314
	Surface consommée	113525
	Surface viabilisée	5044




	Surface réservée	12442
	Surface potentielle	0
	Surface nouvelle	0






80 Mètres

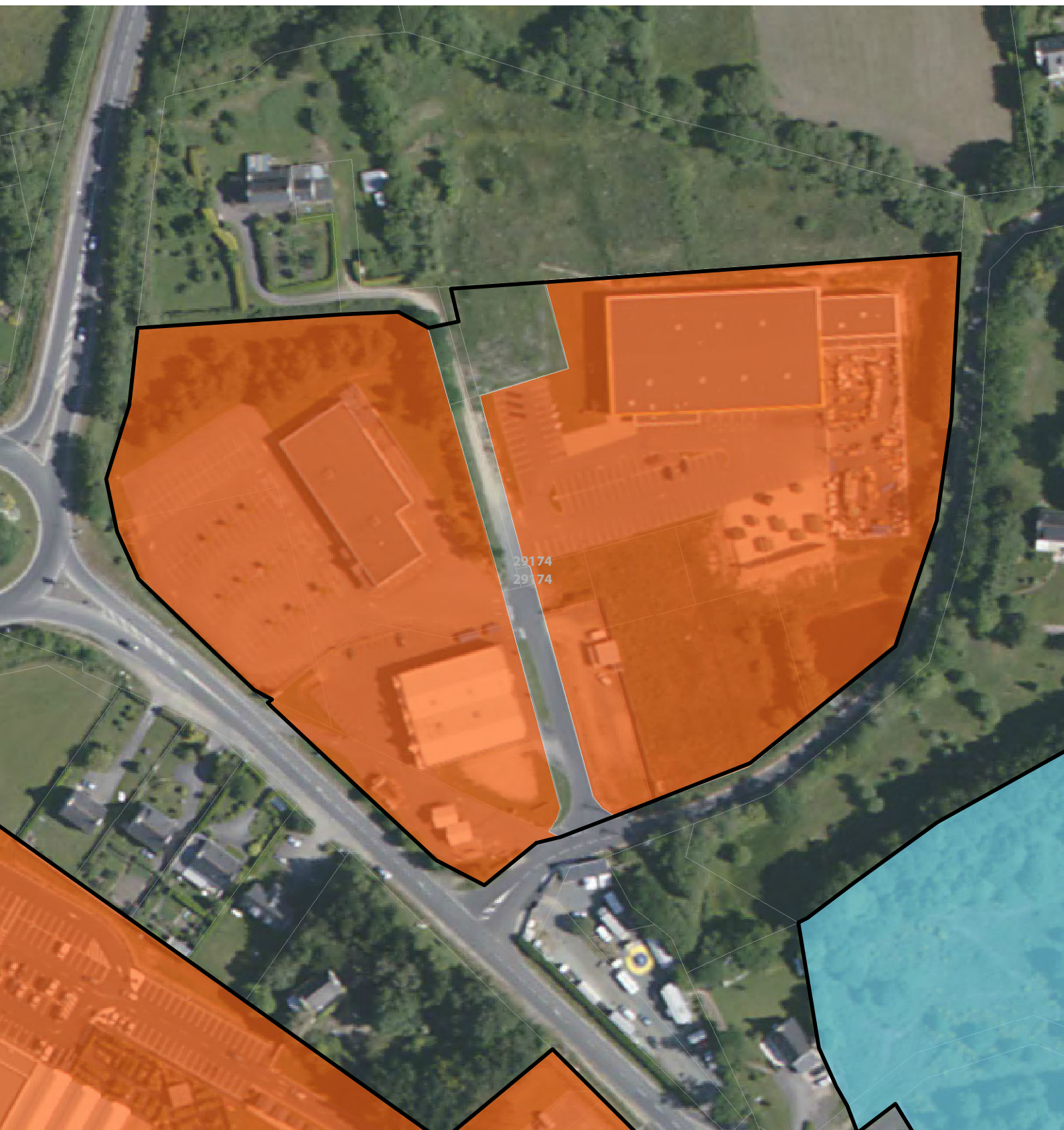
154

### Kerganet 4

 Surface totale	30773
 Surface consommée	28663
 Surface viabilisée	0

### Plonéour-Lanvern

 Surface réservée	0
 Surface potentielle	0
 Surface nouvelle	0






30 Mètres




170

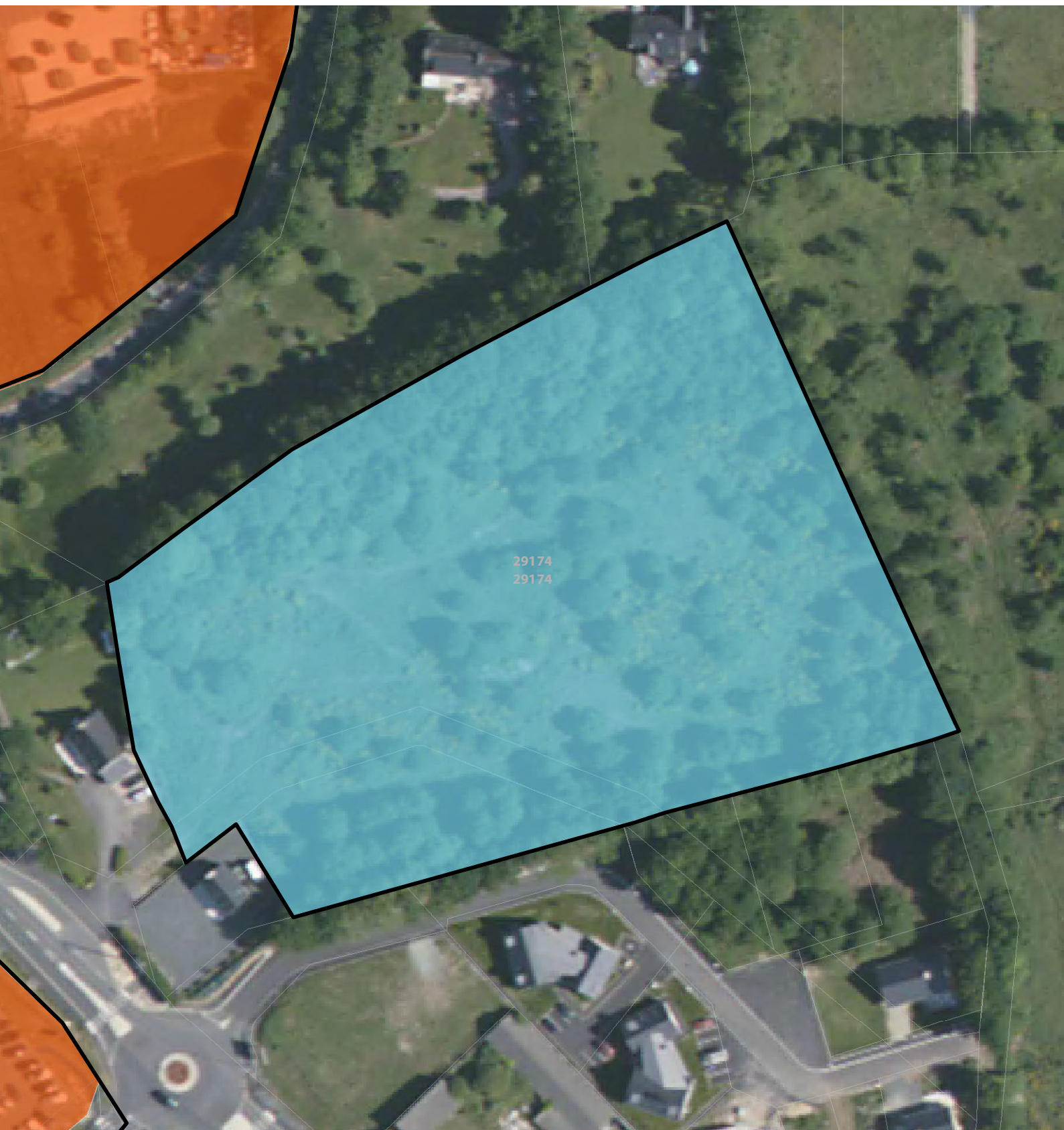
155

## Kerganet 3

 Surface totale	16229
 Surface consommée	0
 Surface viabilisée	0

## Plonéour-Lanvern

 Surface réservée	16211
 Surface potentielle	0
 Surface nouvelle	0






25 Mètres

171






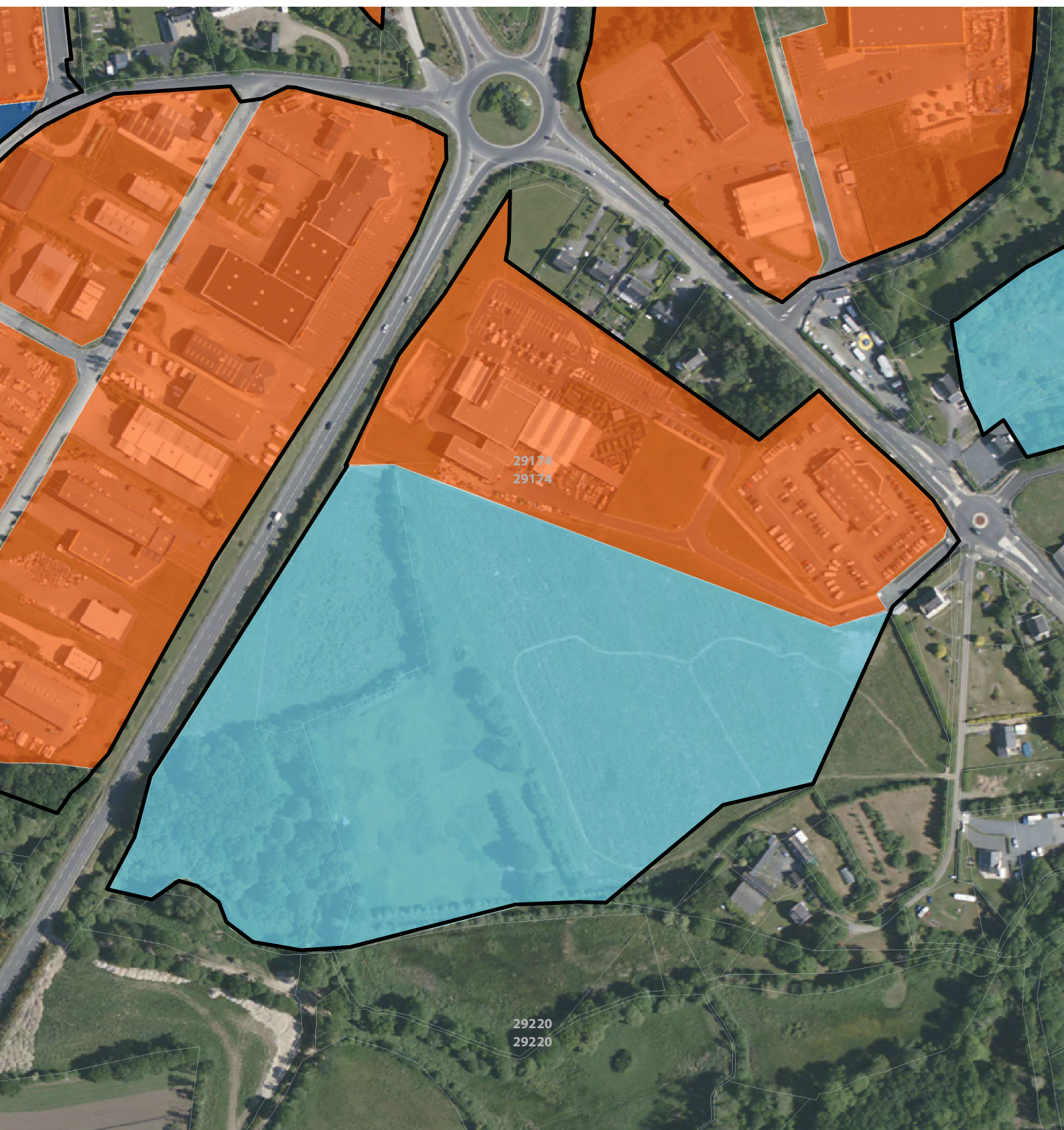
156

### Kerganet 2

	Surface totale	94763
	Surface consommée	29940
	Surface viabilisée	0

### Plonéour-Lanvern

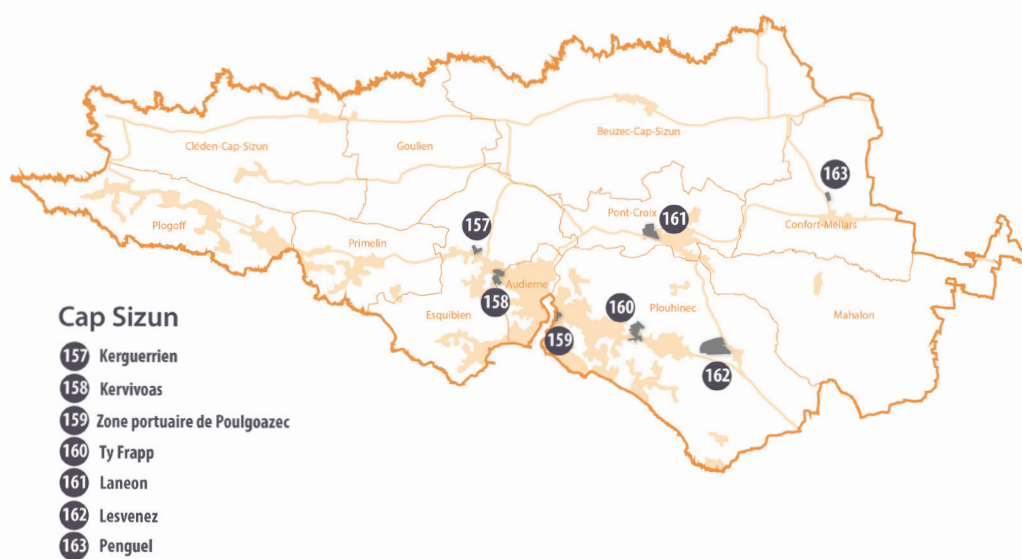
	Surface réservée	63959
	Surface potentielle	0
	Surface nouvelle	0



60 Mètres






# Les zones d'activités de la communauté de communes du cap sizun






157

### Kerguerrien

 Surface totale	33324
 Surface consommée	7465
 Surface viabilisée	0

### Esquibien

 Surface réservée	25019
 Surface potentielle	0
 Surface nouvelle	0






40 Mètres




175

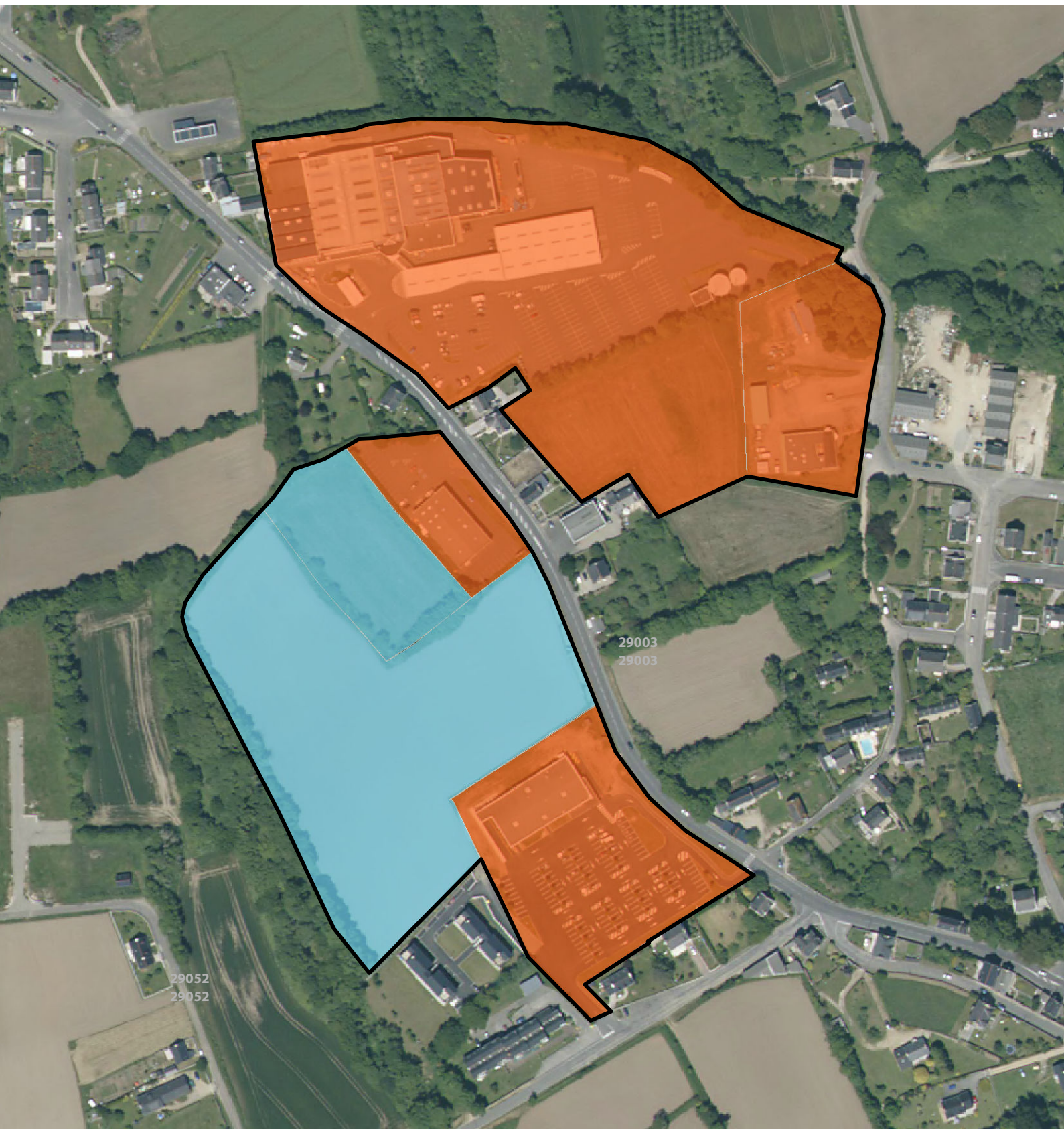
158

### Kerivoas

	Surface totale	80560
	Surface consommée	53238
	Surface viabilisée	0

### Audierne

	Surface réservée	27069
	Surface potentielle	0
	Surface nouvelle	0









60 Mètres

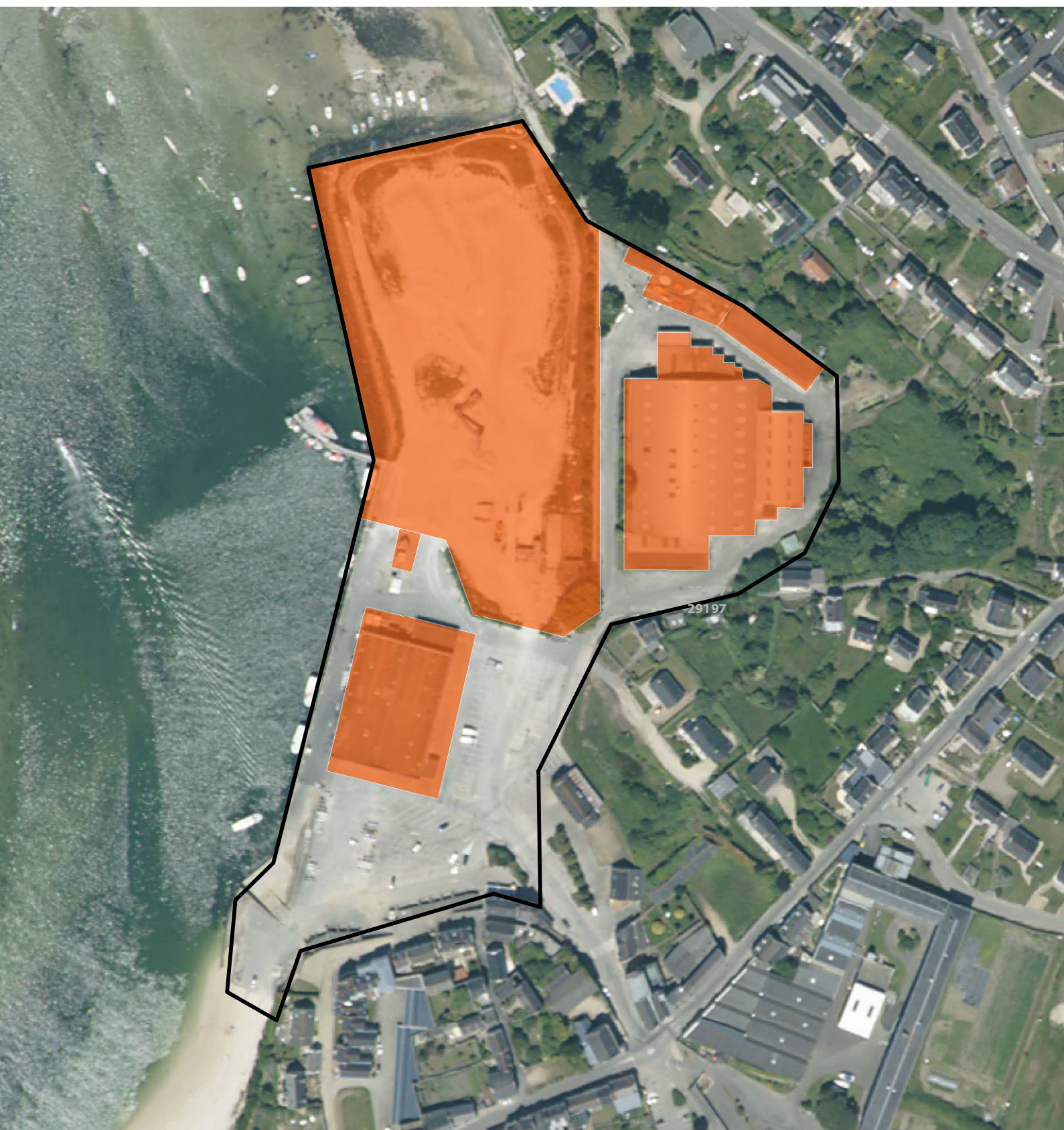
159

### Zone portuaire de Poulgoazec

Plouhinec

 Surface totale	41686
 Surface consommée	25737
 Surface viabilisée	0

 Surface réservée	0
 Surface potentielle	0
 Surface nouvelle	0






40 Mètres






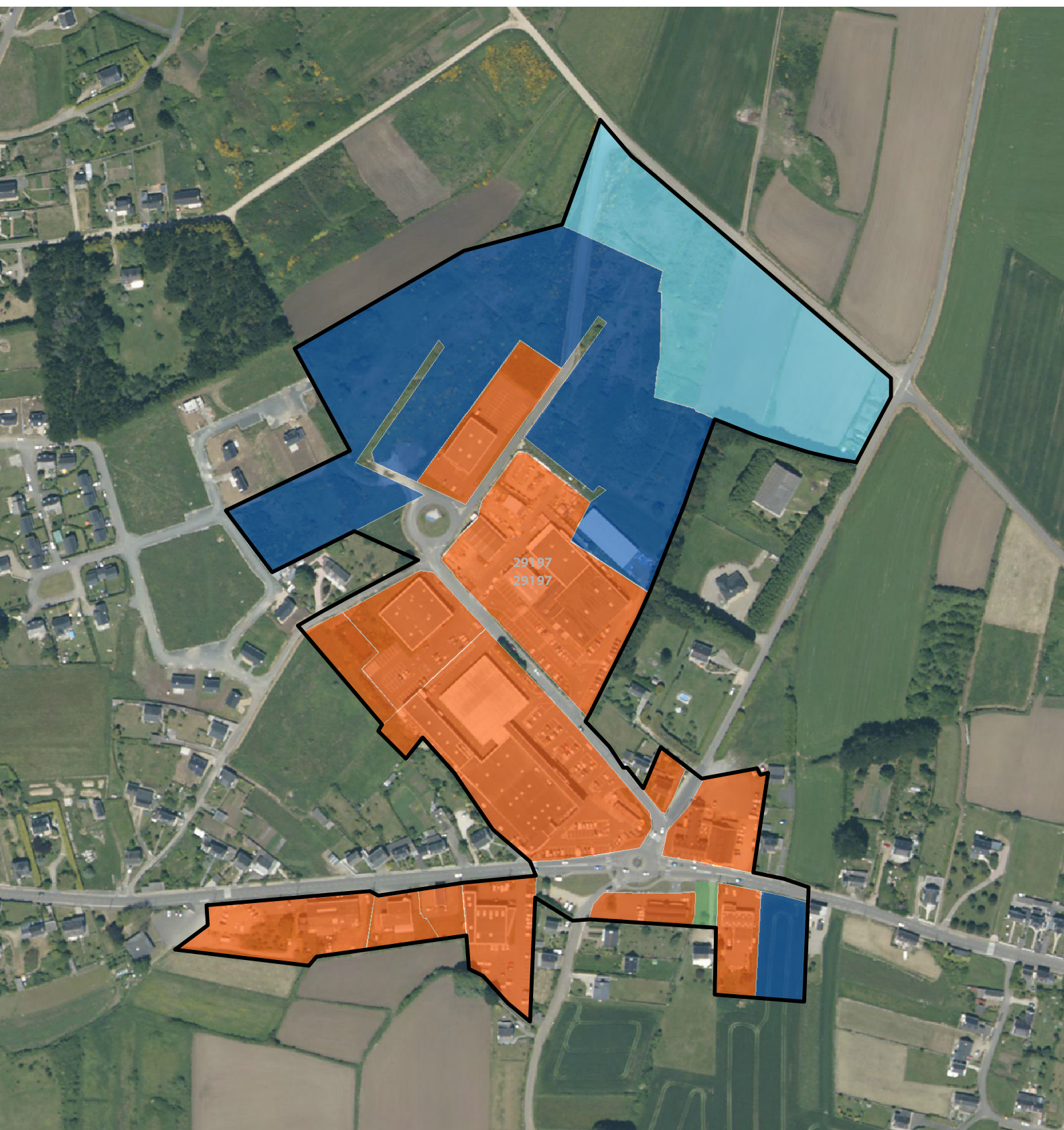
160

### Ty Frapp

 Surface totale	118294
 Surface consommée	50847
 Surface viabilisée	36926

### Plouhinec

 Surface réservée	18747
 Surface potentielle	0
 Surface nouvelle	0






80 Mètres




178

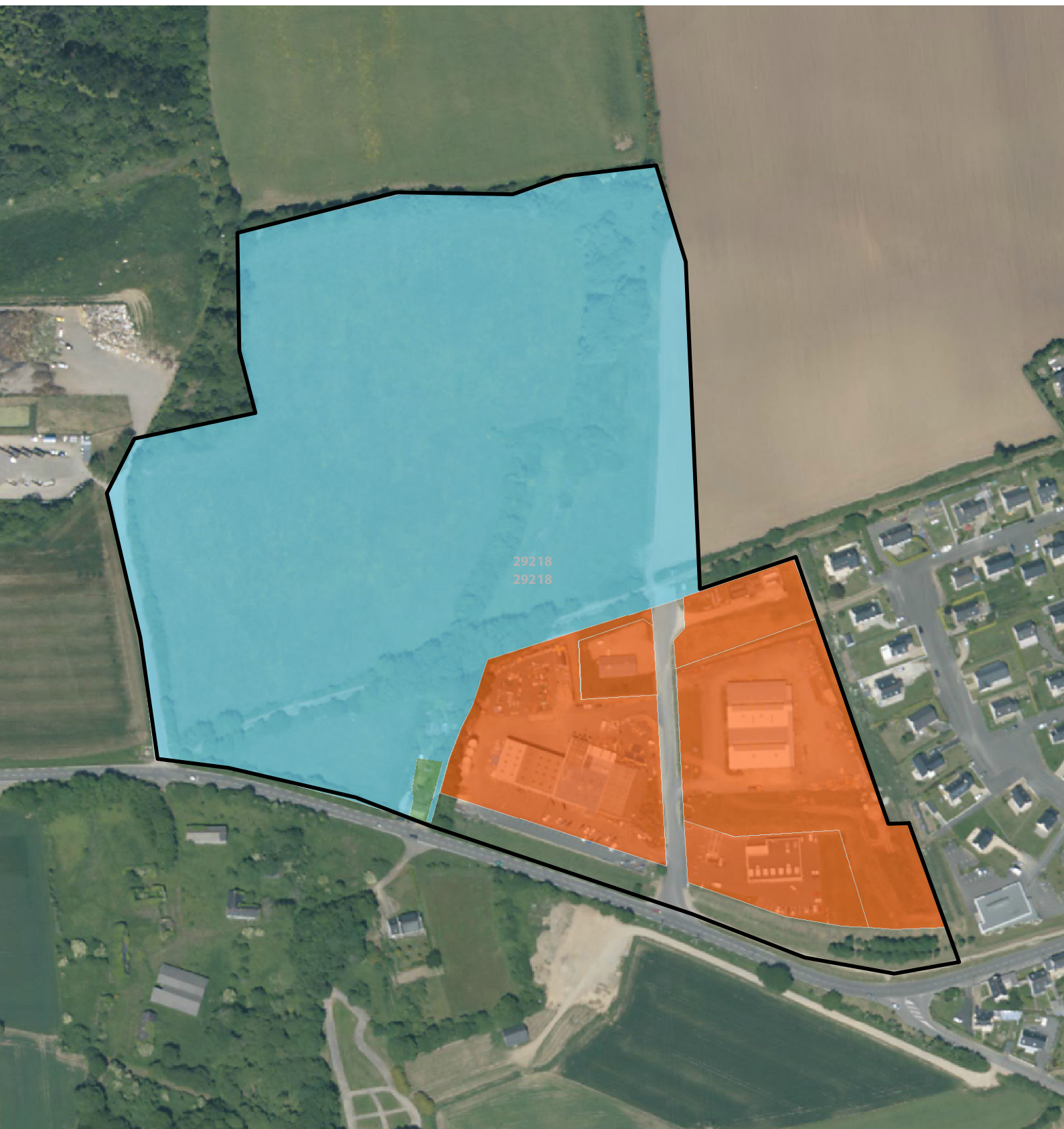
161

## Laneon

 Surface totale	115682
 Surface consommée	29618
 Surface viabilisée	0

## Pont-Croix

 Surface réservée	78166
 Surface potentielle	0
 Surface nouvelle	0






60 Mètres






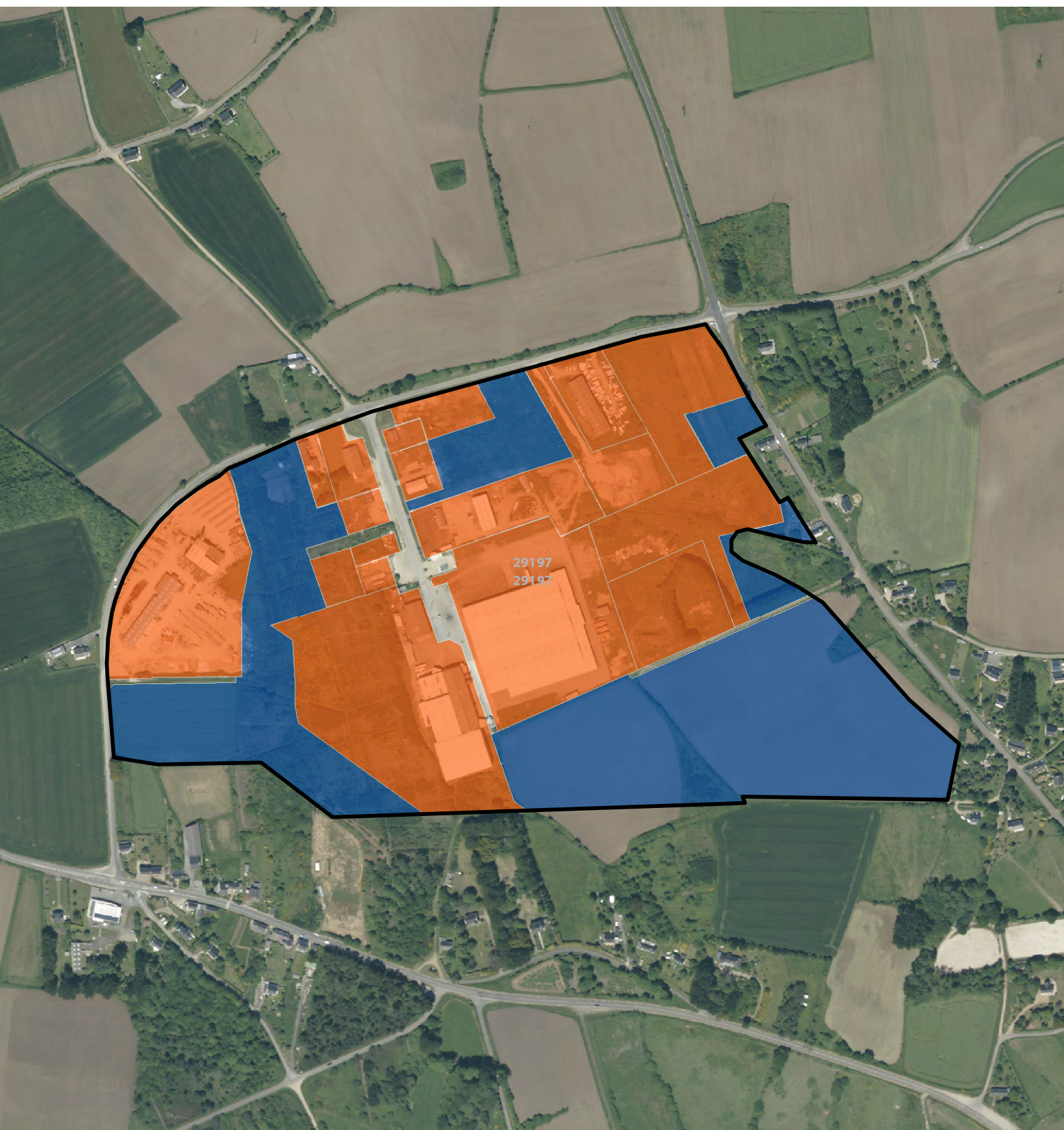
162

### Lesvenez

### Plouhinec

 Surface totale	286176
 Surface consommée	157424
 Surface viabilisée	117934

 Surface réservée	0
 Surface potentielle	0
 Surface nouvelle	0






125 Mètres




180


163

## Penguel

 Surface totale	23528
 Surface consommée	5732
 Surface viabilisée	14819

## Confort-Meilars

 Surface réservée	0
 Surface potentielle	0
 Surface nouvelle	0



30 Mètres



