

Le Baromètre

L'actualité économique de Cornouaille

ENTREPRISES

au 1^{er} trimestre 2017 (Cornouaille)



Immatriculations	374	
<i>dont reprises</i>	63	
Radiations	180	
<i>dont liquidations judiciaires</i>	54	

Sources : CCIMBO Quimper (2017)

EMPLOI

au 4^e trimestre 2016 (Cornouaille)



Nombre d'emplois privés	74 913	
Masse salariale en millions d'€	507,89	
Nombre de demandeurs d'emploi de cat. A	15 291	
<i>dont demandeurs de plus d'un an</i>	6 176	
Taux de chômage (Finistère)	8,8 %	

Sources : Urssaf, MSA, Insee DEFM (2017)

INTERNATIONAL

au 1^{er} trimestre 2017 (Finistère)



Exportations (en millions d'€)	778	
Importations (en millions d'€)	721	
Balance commerciale (en millions d'€)	57	

Source : Direction Générale des Douanes (2017)

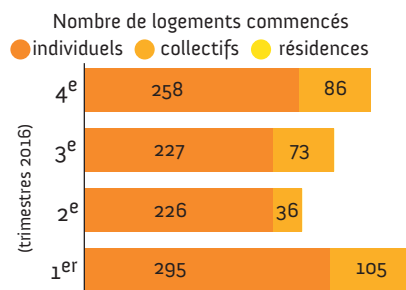
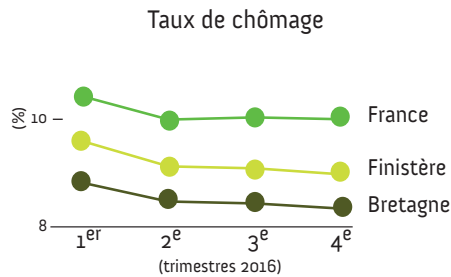
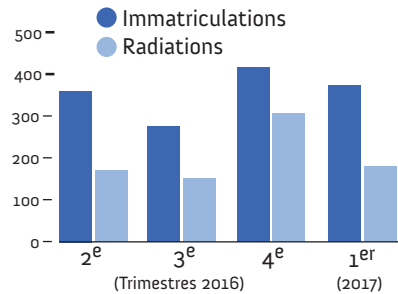
CONSTRUCTION

au 4^e trimestre 2016 (Cornouaille)



Surfaces de locaux d'activité autorisés (SHON)	27 025 m ²	
Surfaces de locaux d'activité commencés (SHON)	25 616 m ²	
<i>dont secteur secondaire (SHON)</i>	3 980 m ²	
Nombre de logements commencés	344	
<i>dont logements collectifs commencés</i>	86	

Source : Dreal Bretagne Sit@del (2017)



Tendances nationales

au 31/03/2017



Produit intérieur brut

562,56 Md €

Source : Insee



Taux d'intérêt

1,54 %

(Taux d'intérêt annuel des crédits nouveaux à l'habitat)

Source : Banque de France



Cours moyen du Brent (\$/baril)

51,59 \$

Source : Reuters/DGEC



Taux de change

1 € = 1,0691 \$

Source : Banque de France



Immatriculations

224 936

(Véhicules neufs des particuliers)

Source : SOeS-RSVERO

Le chiffre-clé

1,54 %

Le taux d'intérêt moyen des crédits à l'habitat augmente légèrement au 1^{er} trimestre 2017 par rapport au précédent trimestre pour atteindre 1,54 %, tout en se situant encore à un niveau très bas. Cette remontée des taux des crédits immobiliers intervient après une période continue de baisse depuis le 4^e trimestre 2015.



une publication

ÉQUIPEMENT COMMERCIAL

Quelle offre commerciale en Cornouaille ?

Avec 375 points de vente de plus de 300 m², la Cornouaille bénéficie d'un équipement commercial bien développé qui se répartit autour de 7 pôles principaux. Territoire touristique et multipolarisé, la Cornouaille dispose d'un équipement commercial dense.

Chiffres-clés du commerce

7 principaux pôles commerciaux

- Quimper
- Concarneau
- Quimperlé/Mellac
- Douarnenez
- Fouesnant/Pleuven
- Pont-l'Abbé/Plonéour-Lanvern
- Audierne/Plouhinec

375 commerces de + de 300 m² pour une surface totale de 478 966 m²

- 53 % de GSS
- 30 % de GMS
- 10 % de jardineries

1 486 m² commerciaux pour 1 000 habitants

Définitions

Grandes et moyennes surfaces (GMS)

Magasins hard-discount, supermarchés ou hypermarchés généralistes réalisant plus de la moitié de leurs ventes dans l'alimentaire.

Grandes surfaces spécialisées (GSS)

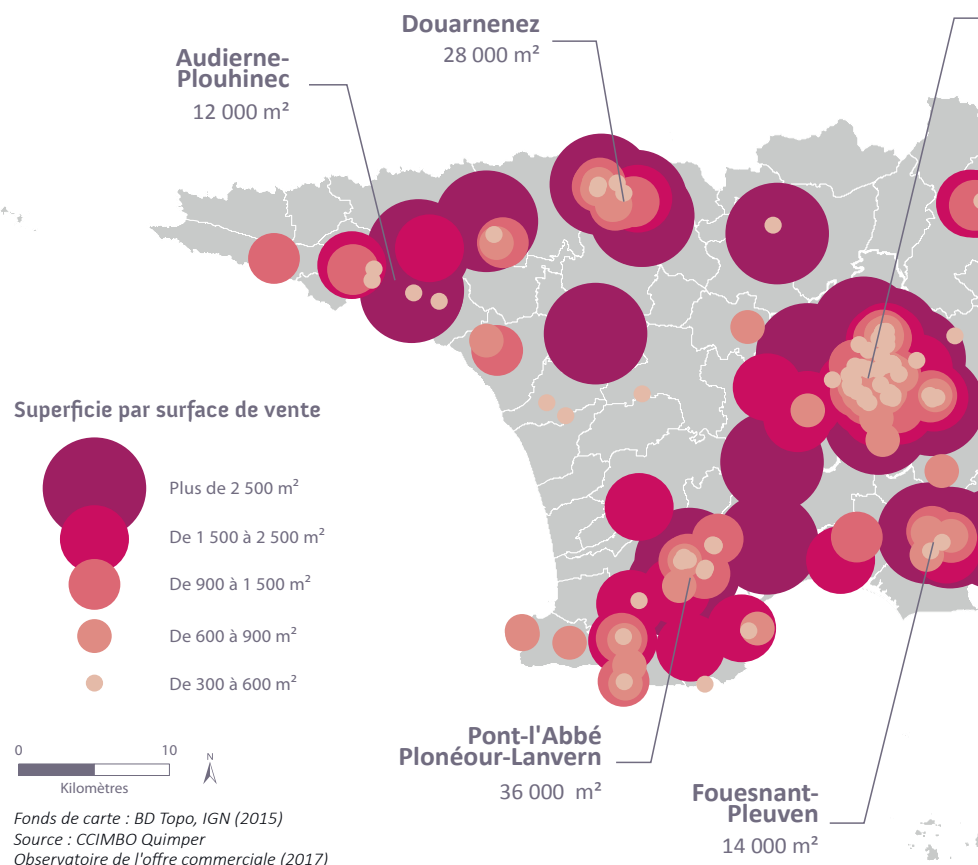
Magasins de + de 300 m² de surface de vente, spécialisés dans une gamme de produits (ex. : électroménager, vêtements, jouets, produits culturels, sport ...), le plus souvent situés en périphérie ou au sein de centres commerciaux.

375 commerces de + de 300 m² ont été recensés par l'Observatoire de l'offre commerciale, qu'ils soient des Grandes et moyennes surfaces généralistes (GMS) ou des Grandes surfaces spécialisées (GSS). Leur surface totale atteint 478 966 m².

Avec 1 486 m², le nombre de m² cornouillais pour 1 000 habitants est supérieur à la moyenne finistérienne (1 383 m²), qui est elle-même supérieure à la moyenne régionale (1 258 m²). Cette densité cornouillaise remarquable s'explique notamment par la présence historique d'un nombre conséquent de supermarchés mais également par les nombreux touristes pendant la saison et, en ce qui concerne l'équipement de la maison, d'un grand nombre de résidences secondaires.

7 pôles commerciaux se distinguent. Avec 175 000 m², Quimper est le plus important, suivi par Quimperlé/Mellac (53 000 m²), Concarneau (49 000 m²), Douarnenez (28 000 m²), Pont-l'Abbé/Plonéour-Lanvern (36 000 m²), Fouesnant/Pleuven (14 000 m²) et Audierne/Plouhinec (12 000 m²). 48 communes cornouillaises comptent au moins 1 commerce de plus de 300 m².

Répartition des commerces de plus de 300 m² par surface de vente

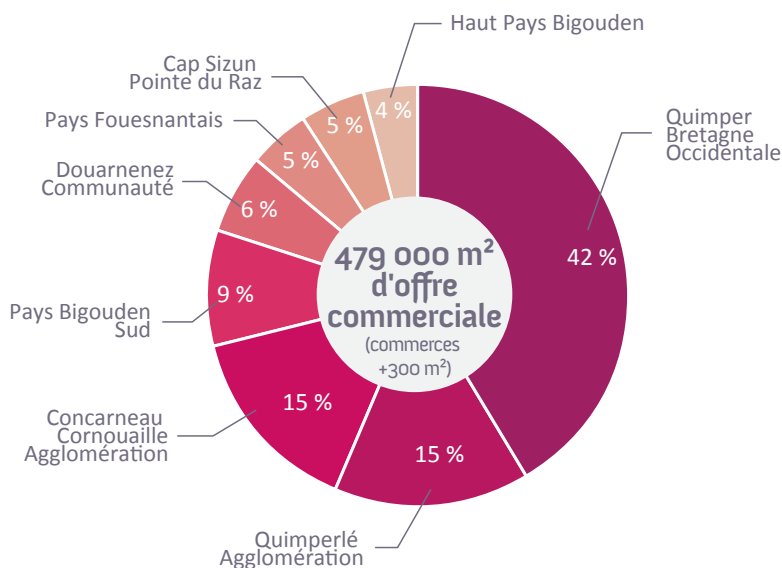


Les 5 premiers établissements commerciaux

Raison sociale	Enseigne	Localisation	Effectif
Kervilly	E. Leclerc	Quimper	247
Carrefour Hypermarchés	Carrefour	Quimper	242
Elledis	E. Leclerc	Quimperlé	236
Concarneau Distribution	E. Leclerc	Concarneau	233
Pont-l'Abbé Distribution	E. Leclerc	Pont-l'Abbé	197

Source : CCIMBO Quimper - Fichier des entreprises (2017)

Répartition des surfaces de vente par territoire



Quimper
175 000 m²

Quimperlé - Mellac
53 000 m²

Concarneau
49 000 m²

Qui consomme quoi, où et pour combien ?

Les données de l'observatoire de la consommation et du commerce (OECC) permettent d'évaluer le potentiel de consommation des Cornouaillais. Grâce à une enquête par questionnaire, les ménages indiquent leurs habitudes de consommation pour chaque type de produits : quels achats, dans quels commerces, à quelles fréquences et pour quels montants. Les données vont être mises à jour en 2017. Les modes de consommation alternatifs (drive, vente à distance ou par Internet) seront ainsi mieux pris en compte dans les statistiques. Elles seront disponibles en fin d'année.

Pour en savoir plus : <https://lc.cx/SrJa>



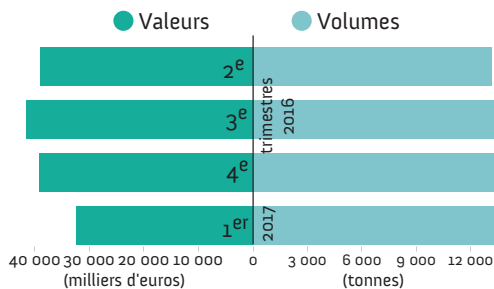
PÊCHE

au 1^{er} trimestre 2017 (Cornouaille Port de pêche)



Volumes (en tonnes)	13 345	
Valeurs (en milliers d'€)	32 497	
Prix de vente moyen (€/kg)	2,43 €	

Source : CCIMBO Quimper (2017)



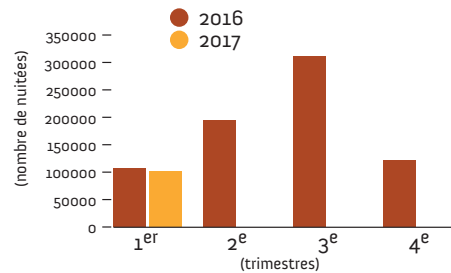
TOURISME

au 1^{er} trimestre 2017 (Cornouaille)



Nombre de nuitées	101 960	
dont nombre de nuitées étrangères	7 006	
Taux d'occupation moyen	40 %	

Source : Insee Mergoat Hôtellerie (2017)



LA CARTE

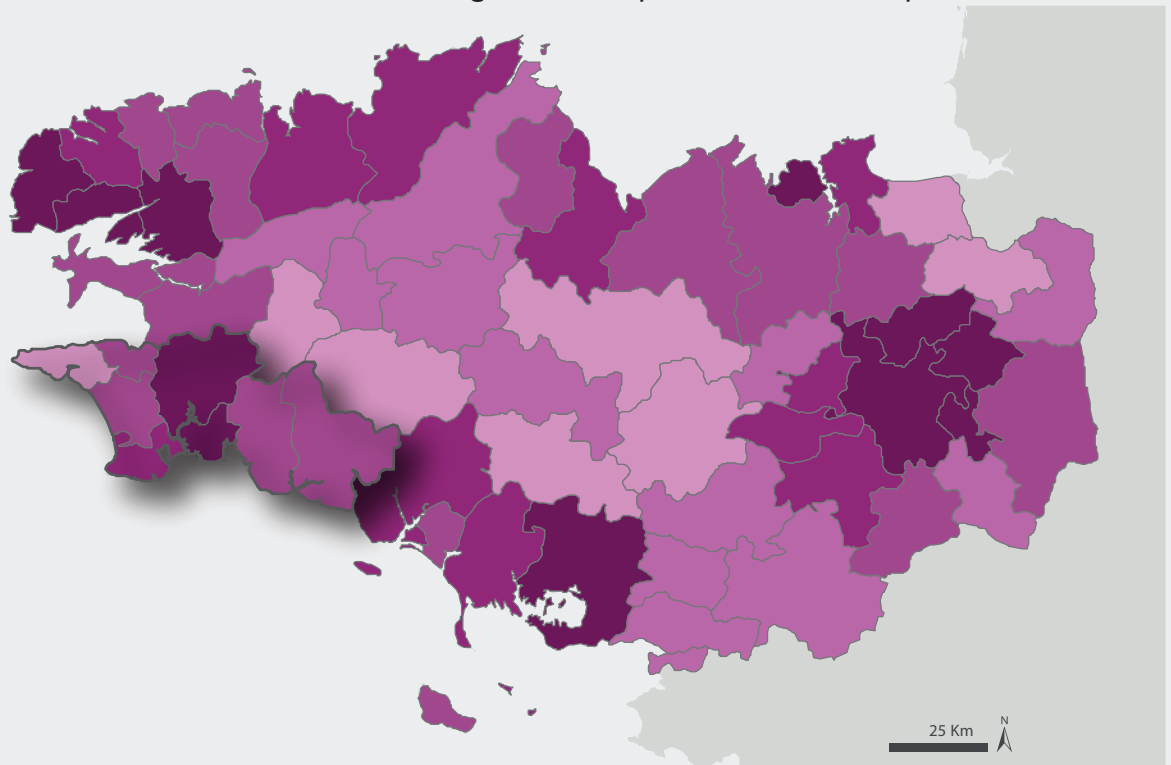


Le niveau d'étude en Bretagne
Une plus forte concentration de la population diplômée de l'enseignement supérieur autour des pôles urbains

Part de la population non scolarisée de 15 ans ou plus disposant d'un diplôme de l'enseignement supérieur

- 27 % à 40 %
- 23,6 % à 26,9 %
- 20,8 % à 23,5 %
- 17,9 % à 20,7 %
- 14,5 % à 17,8 %

Fonds de carte : GeoFla 2016
Sources : Insee, RP2013, exploitation principale



25 Km

Chambre de commerce et d'industrie métropolitaine Bretagne Ouest - Quimper
145 avenue Keradennec • CS 76029 • 29330 Quimper Cedex
Tél. 02 98 98 29 29 • www.bretagne-ouest.cci.bzh

Directeur de publication : **Jean-François Garrec**
Rédacteur en chef : **Philippe Le Carre**
Publication réalisée par **Charlotte Seminel**

Quimper Cornouaille Développement
10 route de l'innovation • CS 40002 • 29018 Quimper Cedex
Tél. 02 98 10 34 00 • www.quimper-cornouaille-developpement.fr

Directeur de publication : **Ludovic Jolivet**
Rédacteur en chef : **Kim Lafleur**
Publication réalisée par **Maryse Brégeon, Guillaume Chereil**
et **Grégoire Marpillat**

